

**Despacho n.º 118/SATOP/95**

Respeitante à integração no domínio privado do Território de um terreno vago, onde se localiza o edifício do Grande Prémio, situado na Avenida da Amizade, em Macau, para efeitos de registo (Processo n.º 28/95, da Comissão de Terras).

Considerando que:

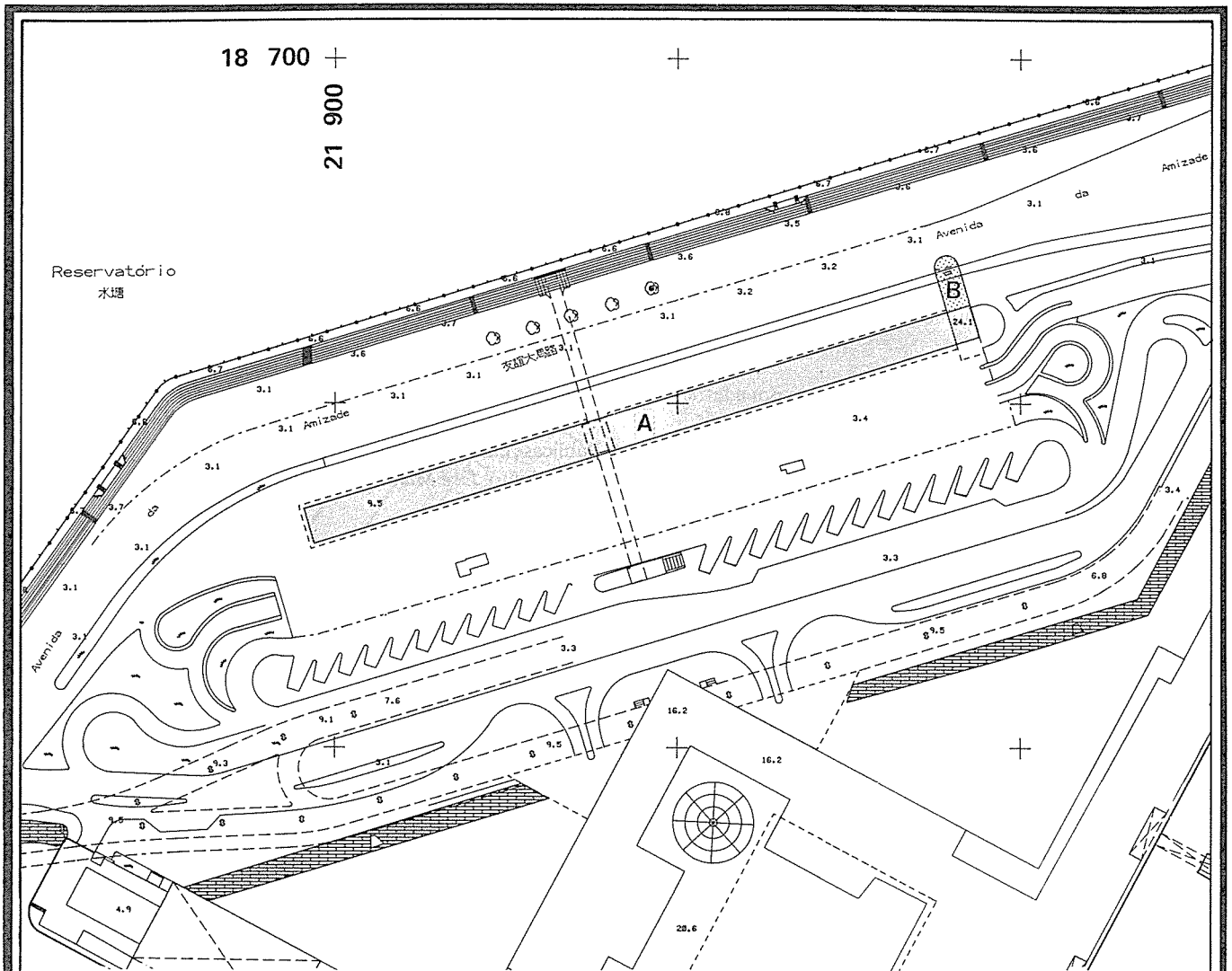
1. Sobre terreno vago do Território encontra-se construído o edifício do Grande Prémio, situado na Avenida da Amizade, em Macau.
2. O terreno referido encontra-se assinalado com a letra «A» na planta n.º 4 944/95, emitida em 24 de Abril de 1995, pela Direcção dos Serviços de Cartografia e Cadastro (DSCC), com a área de 2 054 m<sup>2</sup>.

3. Verifica-se, assim, a necessidade de registar o referido imóvel, a favor do Território, procedendo-se agora à integração no seu domínio privado do terreno onde o mesmo foi construído.



Nestes termos;

Ao abrigo do disposto no n.º 2 do artigo 7.º da Lei n.º 6/80/M, de 5 de Julho, determino a integração no domínio privado do Território do terreno vago onde se encontra implantado o edifício do Grande Prémio, situado em Macau, na Avenida da Amizade, com a área de 2 054 (dois mil e cinquenta e quatro) metros quadrados, assinalado com a letra «A» na planta referenciada por processo n.º 4 944/95, emitida pela DSCC em 24 de Abril de 1995, anexa ao presente despacho e que dele faz parte integrante.

Gabinete do Secretário-Adjunto para os Transportes e Obras Públicas, em Macau, aos 12 de Setembro de 1995. — O Secretário-Adjunto, *José Manuel Machado*.



AVENIDA DA AMIZADE - EDIFÍCIO DO GRANDE PRÉMIO

-  ÁREA "A" = 2 054 m<sup>2</sup>
-  ÁREA "B" = 106 m<sup>2</sup>

CONFRONTAÇÕES ACTUAIS:

Em todos os pontos cardeais - Terreno do território entre a Avenida da Amizade e o Terminal do Porto Exterior.


OBS:-A parcela "A" com a área de 2 054 m<sup>2</sup> representa a área de implantação do edifício do Grande Prémio de Macau.

-A parcela "B" com a área de 106 m<sup>2</sup> representa a área do edifício do Grande Prémio de Macau (Torre de Controlo), em ocupação vertical sobre a via pública.

DIRECÇÃO DOS SERVIÇOS DE CARTOGRAFIA E CADASTRO

地圖繪製暨地籍司

ESCALA 1:2000



A EQUIDISTÂNCIA DAS CURVAS É DE 1 METRO

Datum Vertical: NÍVEL MÉDIO DO MAR (MSL)