

## 第三章 運作

## 第九條（委員會內部章程）

經執行委員會之建議，該委員會將核准其內部章程，並在政府公報刊登。

## 第一〇條（委員會會議）

一、委員會每年舉行兩次平常會議。

二、由主席主動或應至少三分之一成員之書面請求，委員會可舉行特別會議。

三、主席負責召集委員會成員出席以上二款所指之會議。

四、主席可邀請其他人士列席會議，但無投票權。該等人士由于其特別的職權，能對討論的事項提供有用的闡釋。

## 第一一條（執行委員會會議）

一、執行委員會每兩個月舉行一次平常會議。每當情況有需要時，可舉行特別會議。

二、協調人可主動；或由委員會議決；又或應執行委員會；或工作小組和專門委員會成員的請求，按照每一情況，召開執行委員會會議及工作小組與專門委員會會議。

## 第一二條（投票及決議）

一、投票權屬於個人，不得轉授。

二、第三條B，D及E款所指之三方面人士及其成員至少有三分二出席時，委員會之決議方可生效。

三、在所有成員出席時，執行委員會之決議方可生效。

四、委員會之決議是以過半數為之。

## 第四章 資源

## 第一三條（委員會辦公室）

委員會辦公室的工作將由來自公職團體，並經秘書長建議的行政人員所確保。

## 第一四條（財政資源）

一、公共行政的公務員及服務人員在社會協調常設委員會內擔任工作是沒有酬勞的，但不妨礙其原有職位之薪酬。

二、各委員只有權收取出席費，及獲得按法律所定，因其職務必須支出的費用之償付，任何參加委員會會議的其他人士，只要是非公職人員，亦享有同等權利。

三、為上款之目的，委員會每年向總督提交一份認為履行其工作適當的預算建議書，以便該建議書能在地區總預算內被考慮。

四、必需的財政資源將被列入在地區總預算冊而屬於政府辦公室的款項內。

## 第一五條（最後及過渡性條例）

一、僱主及勞工組織應設法指派其在社會協調常設委員會及執行委員會內的代表，並在本法例公布後三十天內向總督呈報人選。

二、在收到上款所指呈報後，社會協調常設委員會及執行委員會全部之組織，將于三十天內在政府公報刊登。

三、秘書長將在本法例生效之日起計十五天內委出。

四、秘書長及各委員的就職，將在有關任命在政府公報刊登後十天內舉行。

## 第一六條（生效）

本法例在公布後翌月第一個辦公日生效。

一九八七年五月廿八日核准

着頒行

**總督 馬俊賢**

**Decreto-Lei n.º 32/87/M**

**de 1 de Junho**

Considerando que a definição de novos alinhamentos da Travessa de Francisco Xavier Pereira, tendo em vista o adequado aproveitamento urbanístico dos terrenos nela situados, impõe o aproveitamento de terreno até agora integrado no domínio público do Território;

Considerando, ainda, que a parcela de terreno em causa constitui parte da via pública, denominada Beco sem nome, pelo que se torna necessário proceder à sua desafecção do domínio público e subsequente integração no domínio privado do Território.

Nestes termos;

Ouvido o Conselho Consultivo;

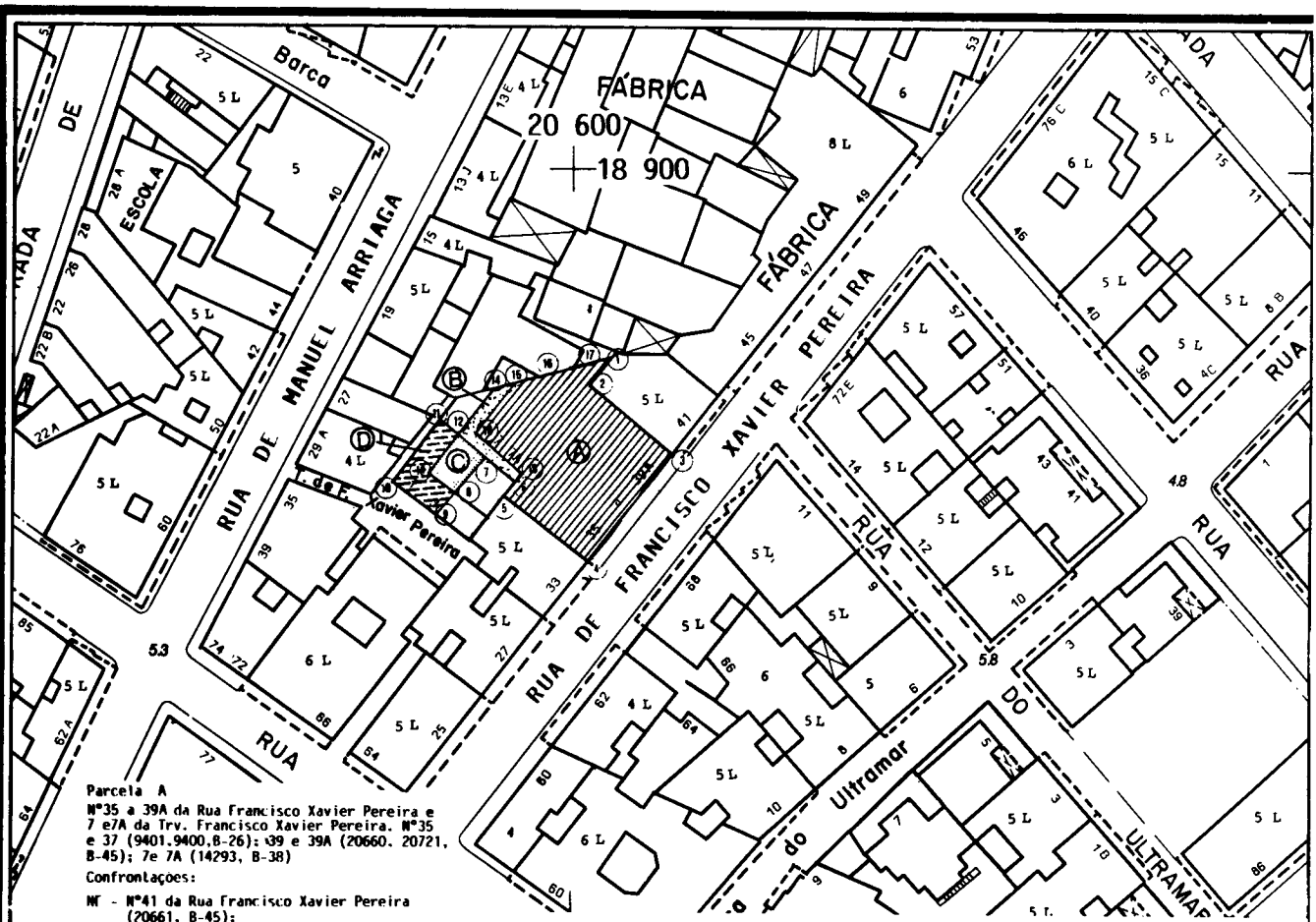
O Governador de Macau decreta, nos termos do n.º 1 do artigo 13.º do Estatuto Orgânico de Macau, para valer como lei no território de Macau, o seguinte:

Artigo único. É desafectado do domínio público, ao abrigo do disposto no artigo 4.º da Lei n.º 6/80/M, de 5 de Julho, e integrado no domínio privado do Território como terreno vago, o terreno com a área de 26 m<sup>2</sup>, assinalado na planta DTC/01/531-C/86, emitida pela Direcção do Serviço de Cartografia e Cadastro, anexa a este diploma e que dele faz parte integrante.

Aprovado em 28 de Maio de 1987.

Publique-se.

O Governador, *Joaquim Pinto Machado*.







**Parcela A**  
 Nº35 a 39A da Rua Francisco Xavier Pereira e 7 e7A da Trv. Francisco Xavier Pereira. Nº35 e 37 (9401.9400. B-26); 39 e 39A (20660. 20721. B-45); 7e 7A (14293. B-38)

**Confrontações:**  
 NE - Nº41 da Rua Francisco Xavier Pereira (20661. B-45);  
 SE - Rua Francisco Xavier Pereira;  
 SW - Parcela B: Nºs 31 a 33A da Rua Francisco Xavier Pereira e Nº18 da Trv. Francisco Xavier Pereira (14131. B-38);  
 NW - Nº17 (antigo Nº5) da Trv. Francisco Xavier Pereira (já demolido) (14132. B-38); Parcela B: tardo do prédio Nºs 17 a 25 da Rua Manuel de Arriaga (20907. B-46).

**Parcela B**  
 Beco sem nome.  
**Confrontações:**  
 NE - Parcela A e tardo do prédio Nºs 17 a 25 da Rua Manuel de Arriaga (20907. B-46);  
 SE - Parcela A;  
 SW - Parcela C e Nº17 (antigo Nº5) da Trv. Francisco Xavier Pereira (já demolido) (14132. B-38);  
 NW - Trv. Francisco Xavier Pereira.

**Parcela C**  
 Parte dos prédios Nº1 e 3 da Trv. Francisco Xavier Pereira. (14292. B-38) e (10191. B-27).  
**Confrontações:**  
 NE - Parcela B;  
 SE - Nº17 (antigo Nº5) da Trv. Francisco Xavier Pereira (já demolido) (14132. B-38);  
 SW e NW - Parcela D.

**Parcela D**  
 Parte dos prédios Nº1 e 3 da Trv. Francisco Xavier Pereira (14292. B-38 e 10191. B-27)  
**Confrontações:**  
 NE - Parcela C e Trv. Francisco Xavier Pereira;  
 SE - Nº17 (antigo Nº5) da Travessa Francisco Xavier Pereira (já demolido) (14132. B-38) e Parcela C;  
 SW e NW - Trv. Francisco Xavier Pereira.

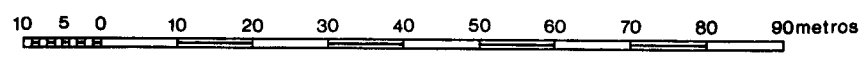
-  **ÁREA A = 375 mq**
-  **ÁREA B = 26 mq**
-  **ÁREA C = 30 mq**
-  **ÁREA D = 51 mq**

	M	P
1	20 605.5	18 874.5
2	20 602.3	18 870.5
3	20 613.6	18 861.4
4	20 602.4	18 847.1
5	20 591.0	18 856.0
6	20 592.6	18 858.0
7	20 588.7	18 861.2
8	20 584.5	18 856.3
9	20 581.8	18 853.2
10	20 575.8	18 857.8
11	20 582.5	18 866.2
12	20 585.0	18 864.2
13	20 580.9	18 859.1
14	20 589.8	18 870.2
15	20 592.2	18 870.9
16	20 595.2	18 871.7
17	20 600.5	18 873.1
18	20 587.2	18 864.5
19	20 593.5	18 859.2

**DIRECÇÃO DO SERVIÇO DE CARTOGRAFIA E CADASTRO**

地 圖 繪 製 暨 地 籍 署

**ESCALA 1:1000**



A EQUIDISTÂNCIA DAS CURVAS E DE 1 METRO  
 Datum Vertical: NIVEL MEDIO DO MAR (MSL)