

S U P L E M E N T O

SUMÁRIO

GOVERNO DE MACAU

Gabinete do Governo de Macau :

Portaria n.º 49/87/M:

Dá nova redacção às alíneas *b), c), d), h) e n)* do n.º 1 do artigo 2.º da Portaria n.º 114/86/M, de 9 de Agosto (Regras para garantir observações de satélites).

Portaria n.º 50/87/M:

Emite e põe em circulação, neste território, selos postais alusivos à «Festividade do Barco-Dragão».

GOVERNO DE MACAU

Portaria n.º 49/87/M

de 27 de Maio

Com a publicação da Portaria n.º 114/86/M, de 9 de Agosto, visou-se estabelecer regras que garantissem as intervisibilidades dos diferentes vértices geodésicos que compõem a rede local.

A consciência de que tais medidas, de utilidade indiscutível, se traduzem em inevitáveis condicionamentos ao crescimento urbano e à máxima rentabilização do solo, determinou que se assegurasse, através da actualização da rede geodésica,

ao mínimo indispensável. É dentro desta orientação que agora se considera possível, sem prejuízo para o interesse público, restringir a servidão cartográfica criada nos termos do artigo 2.º daquela portaria pela eliminação da intervisibilidade dos vértices Monte da Barra — Jardim Internacional.

A eliminação daquela intervisibilidade comportaria, porém, alguns inconvenientes caso em simultâneo se não assegurasse a plena eficácia de outras referências geodésicas. Entendeu-se, por isso, aproveitar a presente alteração para garantir as intervisibilidades da rede de ligação das três parcelas que constituam o Território, o que não provoca particulares condicionamentos à construção.

Nestes termos;

Ouvido o Conselho Consultivo;

Usando da faculdade conferida pelo artigo 15.º, n.º 2, do Estatuto Orgânico de Macau, promulgado pela Lei Constitucional n.º 1/76, de 17 de Fevereiro, o Governador de Macau manda:

Artigo único. — 1. As alíneas *b), c), d), h) e n)* do n.º 1 do artigo 2.º da Portaria n.º 114/86/M, de 9 de Agosto, passam a ter a seguinte redacção:

b) As visibilidades do vértice geodésico Monte da Barra para os vértices geodésicos Patane, Tak Fai, Hoi Fu, Hotel Oriental, Taipa Grande, Monte de Cá-Ho, Taipa Pequena e Coloane Alto;

c) As visibilidades do vértice geodésico Coloane Alto para os vértices geodésicos Monte da Barra, Taipa Pe-

quena, Hotel Oriental, Taipa Grande, Ponto Central, Monte de Ká-Ho e C-14;

d) As visibilidades do vértice geodésico Jardim Internacional para os vértices geodésicos Hoi Fu, Tak Fai e Patane;

h) As visibilidades do vértice geodésico Hotel Oriental para os vértices geodésicos Monte de Ká-Ho, Taipa Grande, Coloane Alto, Taipa Pequena, Monte da Barra, Tak Fai e Hoi Fu;

n) As visibilidades do vértice geodésico Monte de

Ká-Ho para os vértices geodésicos C-14, Coloane Alto, Ponto Central, Taipa Pequena, Monte da Barra, Taipa Grande e Hotel Oriental.

2. Os anexos à Portaria n.º 114/86/M, de 9 de Agosto, são substituídos pelos anexos à presente portaria.

Governo de Macau, aos 21 de Maio de 1987.


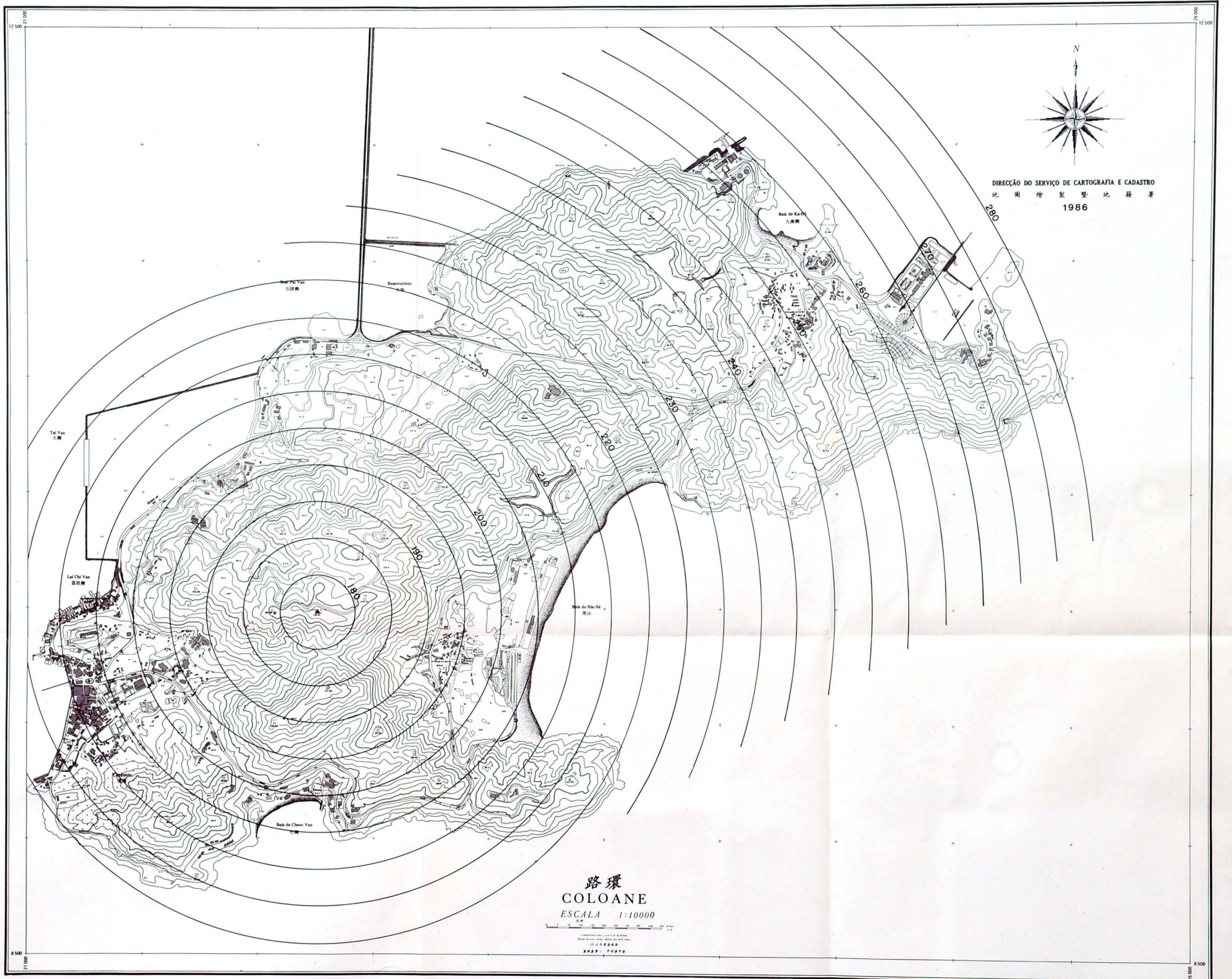
Publique-se.

O Governador, *Joaquim Pinto Machado*.



SERVICO DE CARTOGRAFIA E CADASTRO
地圖繪製暨地籍署
1985

MACAU
ESCALA 1:10 000



DIREÇÃO DO SERVIÇO DE CARTOGRAFIA E CADASTRO
 地圖繪製暨地籍署
 1986

路環
 COLOANE
 ESCALA 1:10000



21 000

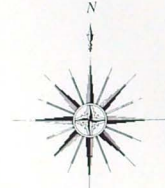
27 000

7 000

7 000

REPÚBLICA POPULAR DA CHINA
中華人民共和國

MACAU
澳門



DIRECÇÃO DO SERVIÇO DE CARTOGRAFIA E CADASTRO
地圖繪製暨地籍署
1986

Ilha da Lapa
灣仔島

MONTE DA BARRA

PATANE

HOI FU

HOTEL ORIENTAL

Shu-Malau-Chau
小馬欄村
Tui-Malau-Chau
大馬欄村

TAIPA
氹仔

Mar da China Meridional
南中國海

TAIPA PEQUENA

UNIVERSIDADE

TAIPA GRANDE

CANHO DO VELER

Ilha de D. João
小橫琴島

COLOANE
路環

PONTO CENTRAL

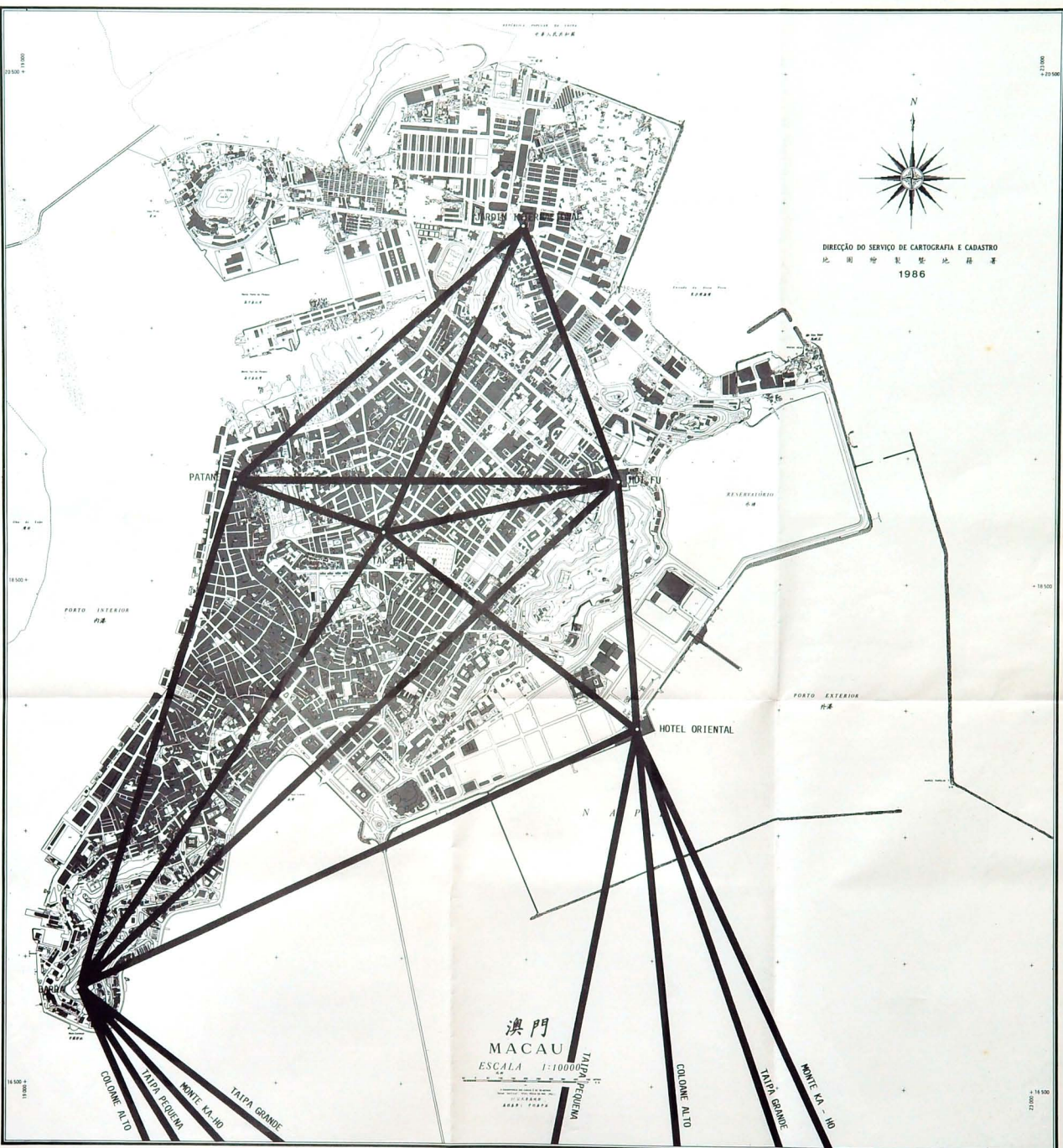
MONTE A-1-110

Ilha da Montanha
大橫琴島

TERRITÓRIO DE MACAU
澳門地區
ESCALA 1:20 000

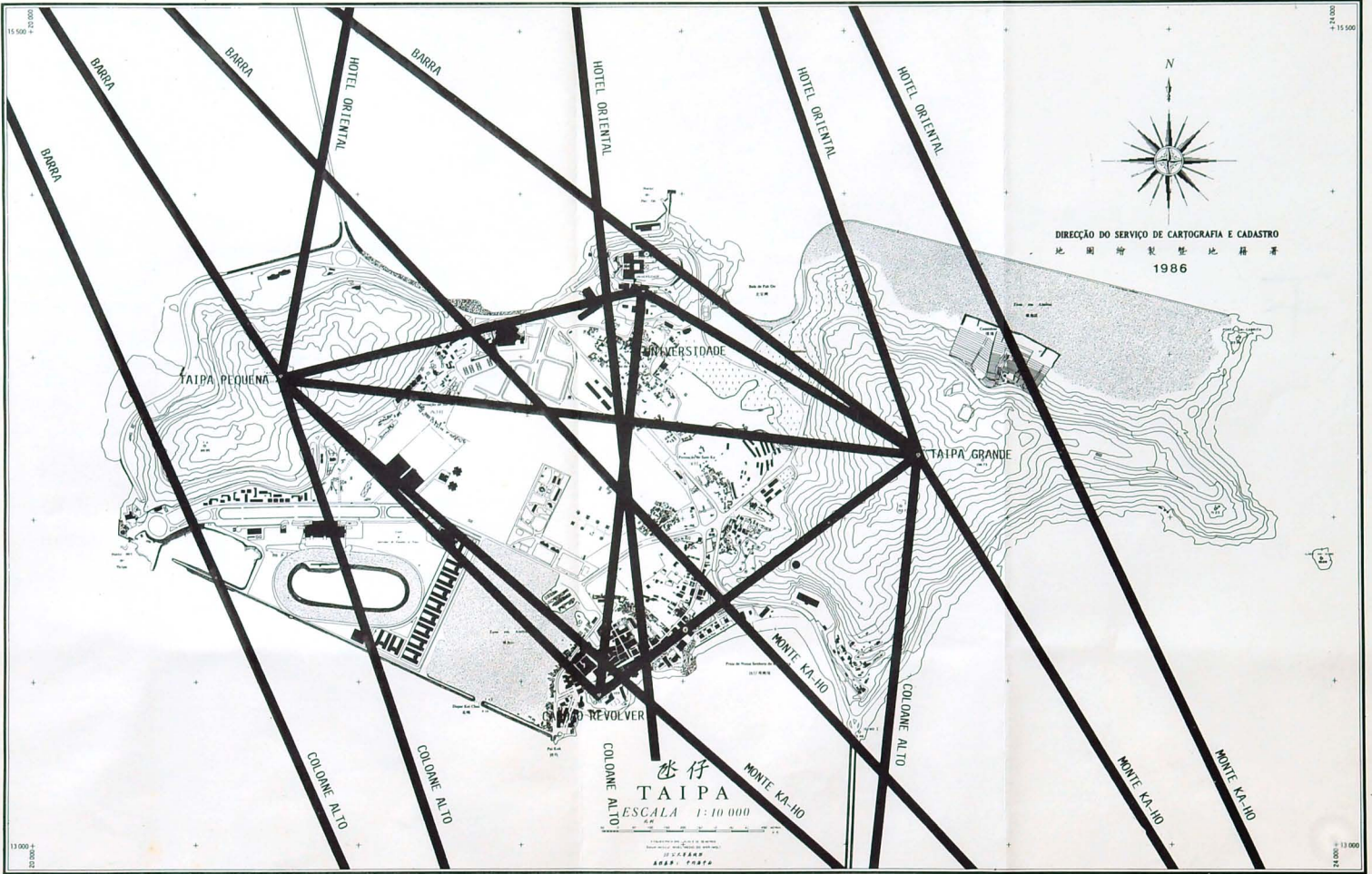


1:20000 = 1:20000
Datum vertical: NIVEL MÉDIO DO MAR (1954)
10 公尺等高線
資料來源: 中洲海平面



DIRECCÃO DO SERVIÇO DE CARTOGRAFIA E CADASTRO
 地圖繪製暨地籍署
 1986

澳門
 MACAU
 ESCALA 1:10000
 TAIPA PEQUENA
 COLONIA ALTO
 TAIPA GRANDE
 MONTE KA-HO



15 500


15 500

13 000

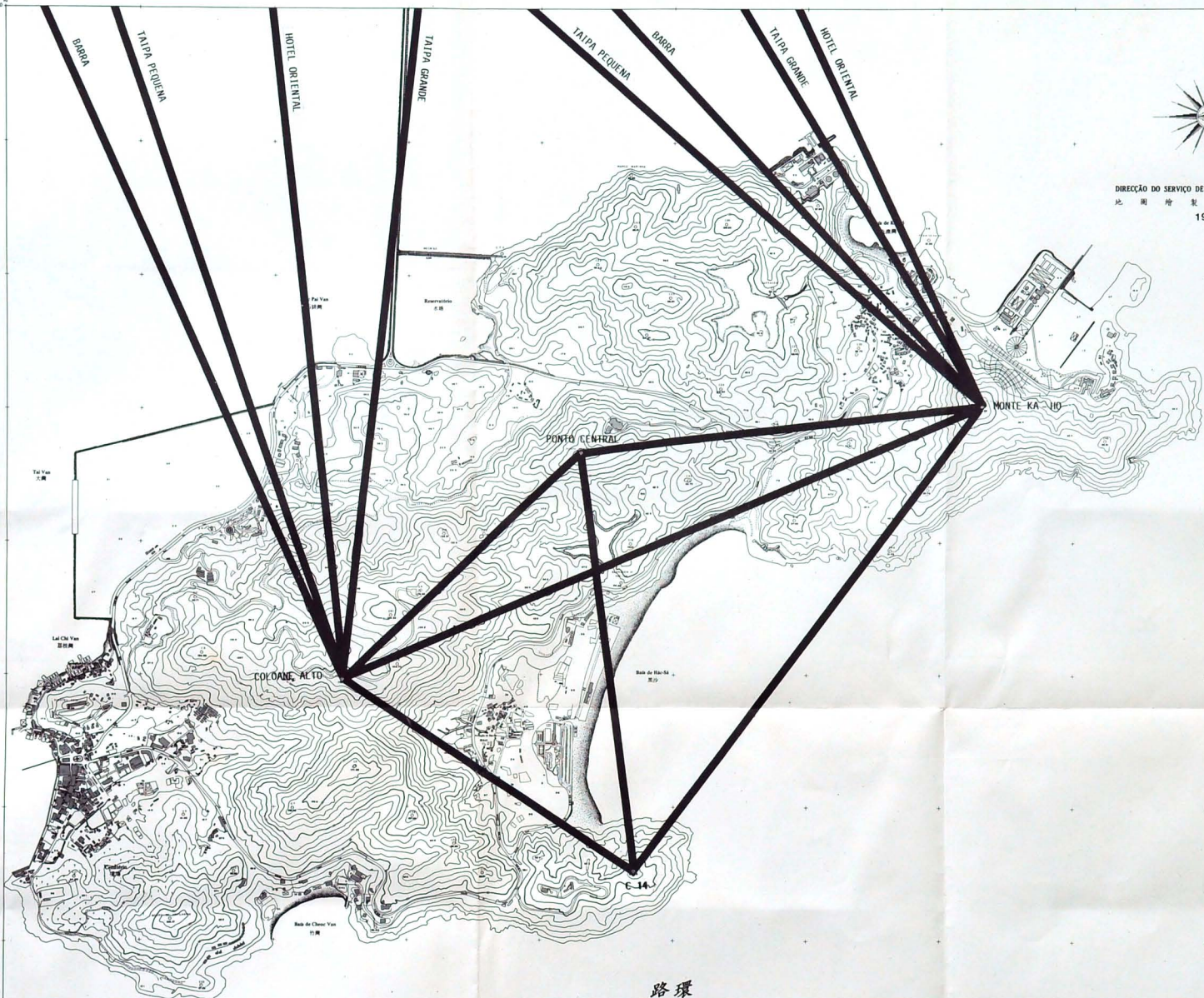
13 000

DIRECCÃO DO SERVIÇO DE CARTOGRAFIA E CADASTRO
地圖繪製暨地籍署
1986

TAIPA
ESCALA 1:10 000



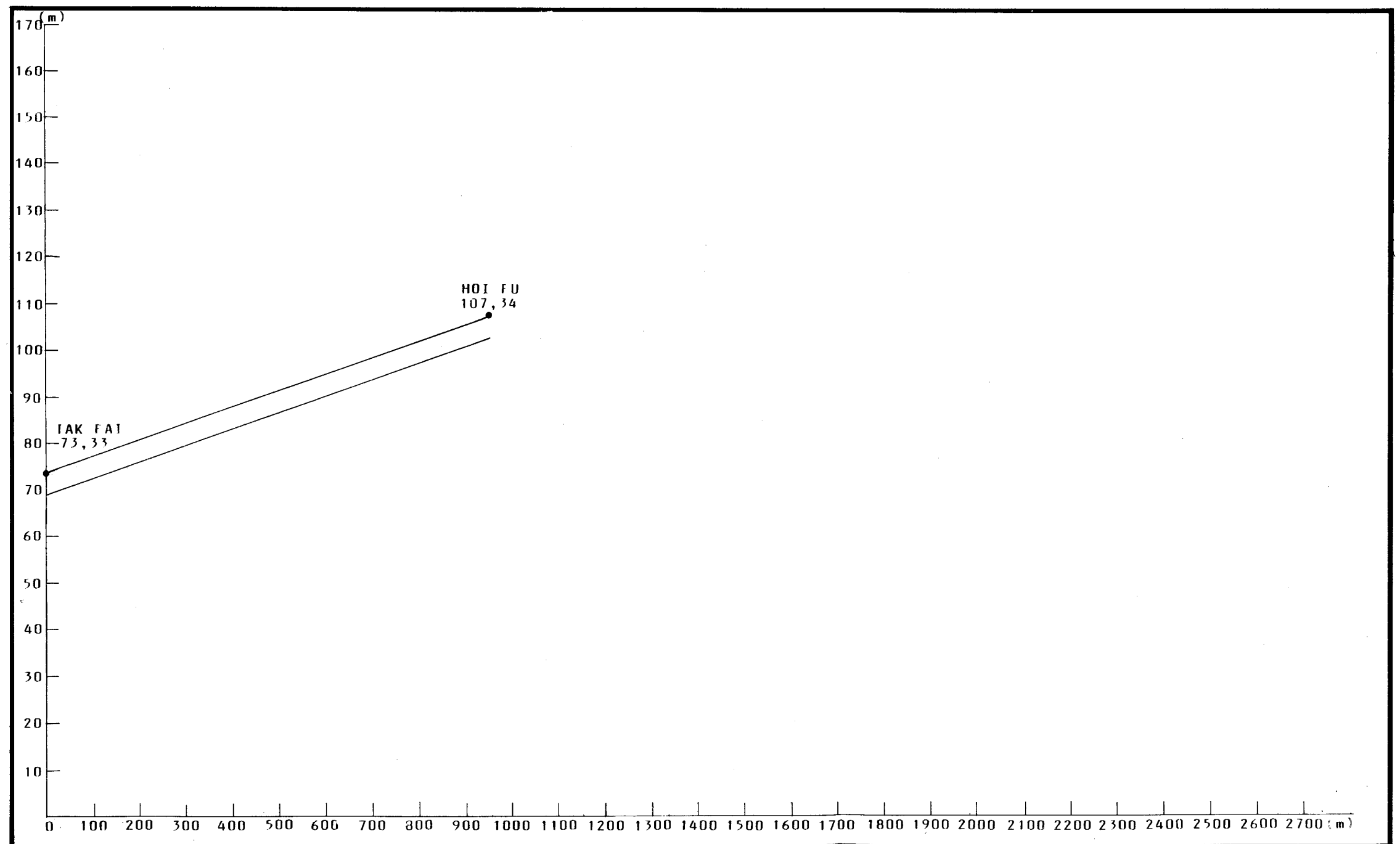
DIRECÇÃO DO SERVIÇO DE CARTOGRAFIA E CADASTRO
地圖繪製暨地籍署
1986

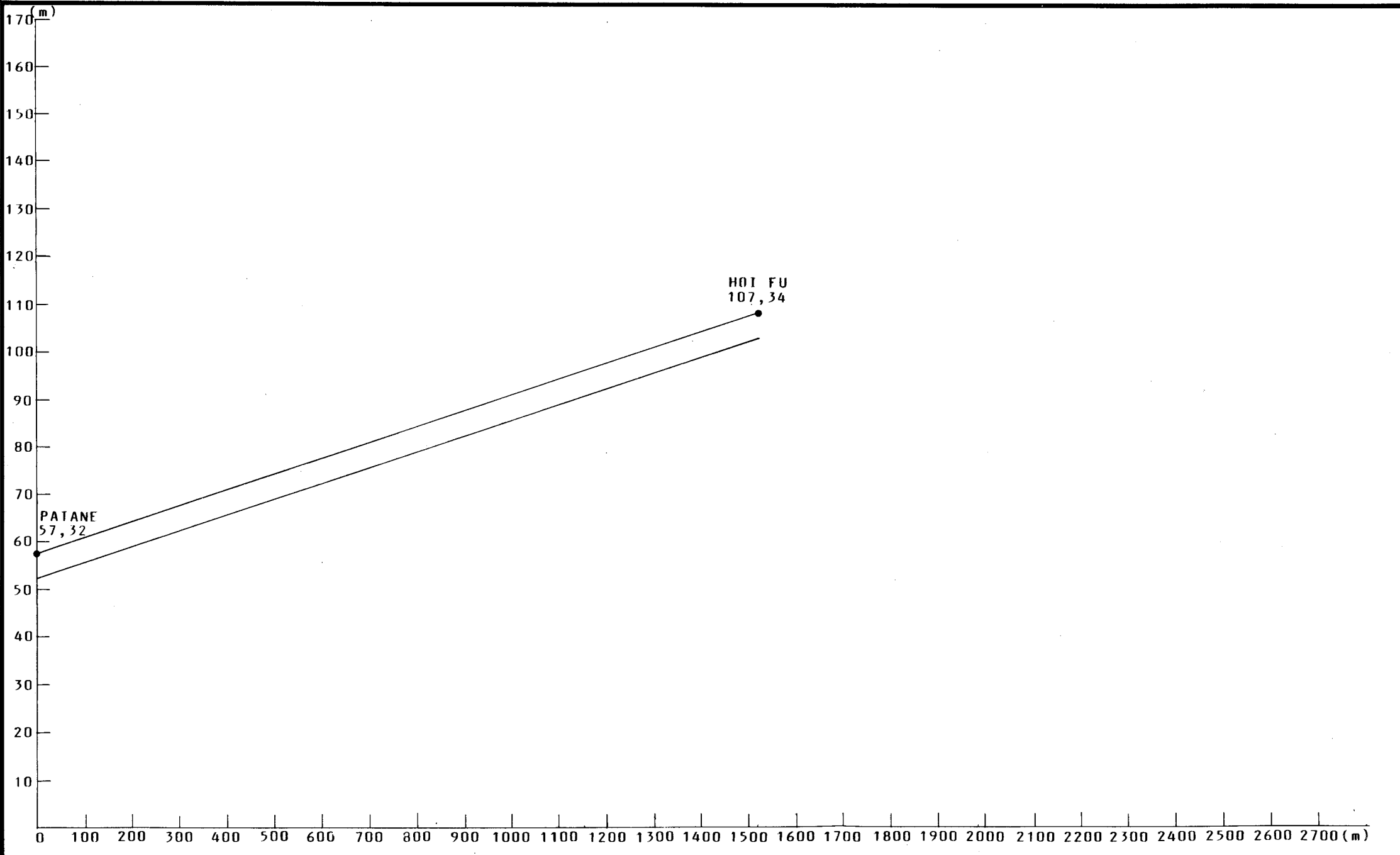


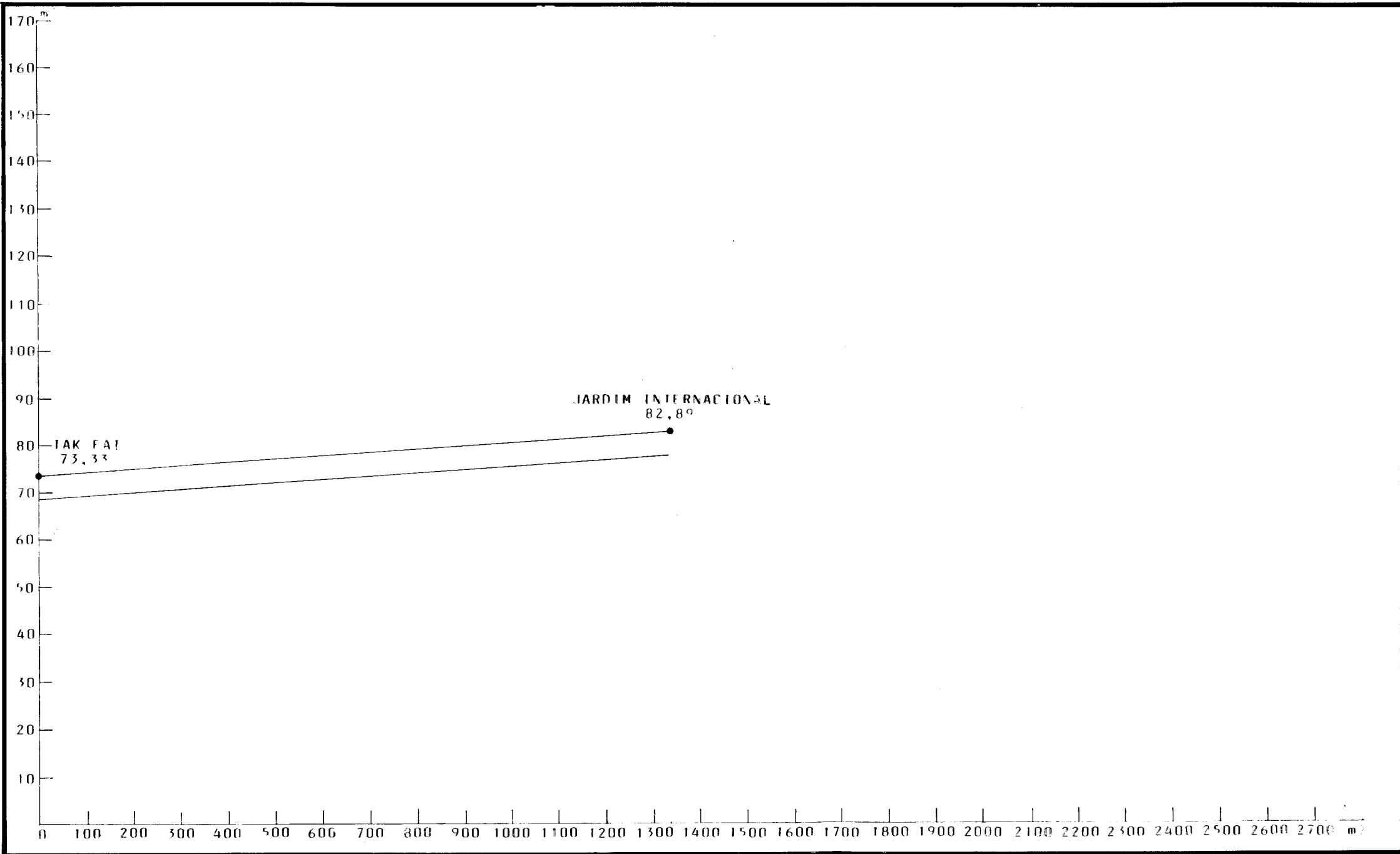
路環
COLOANE

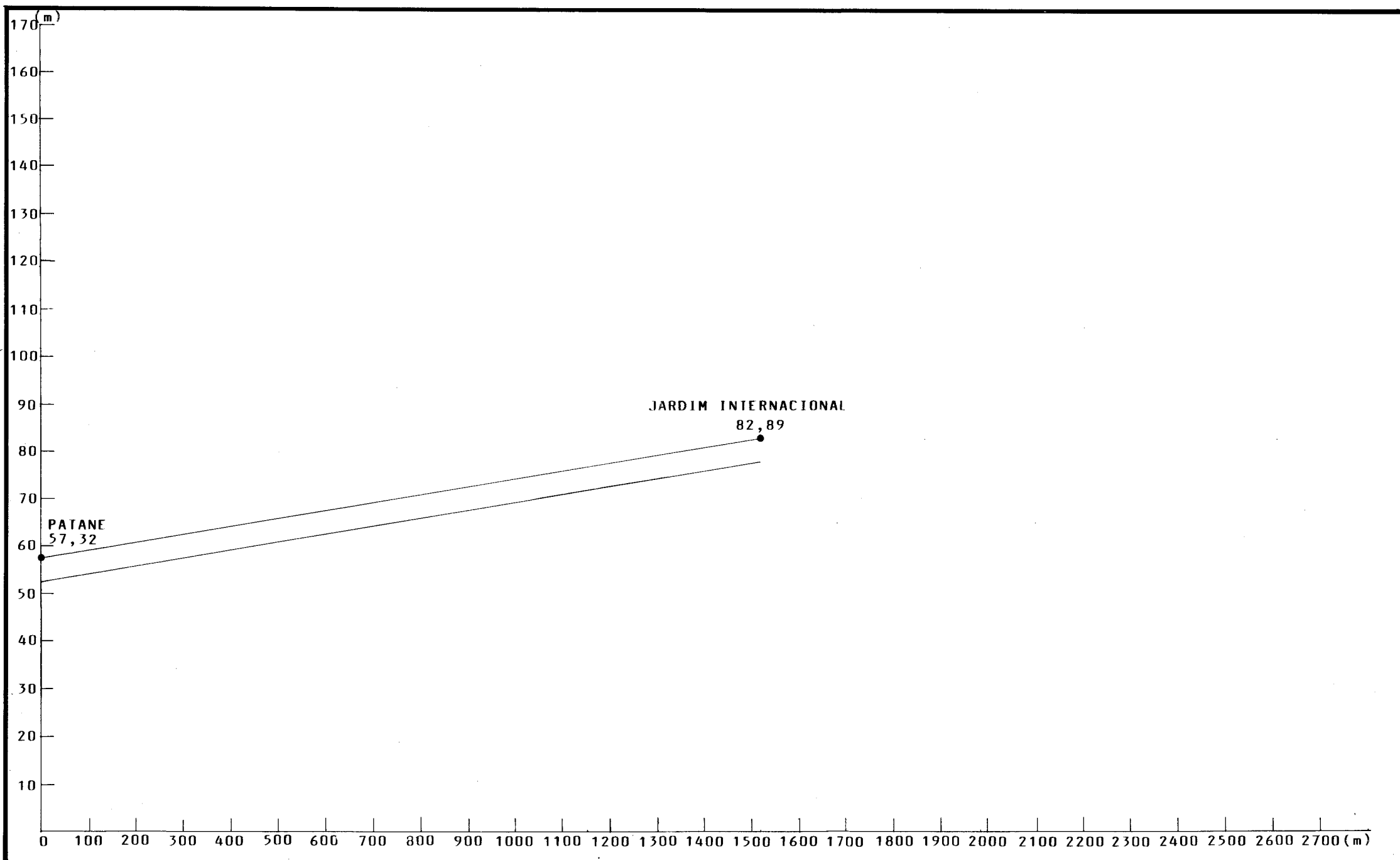
ESCALA 1:10000

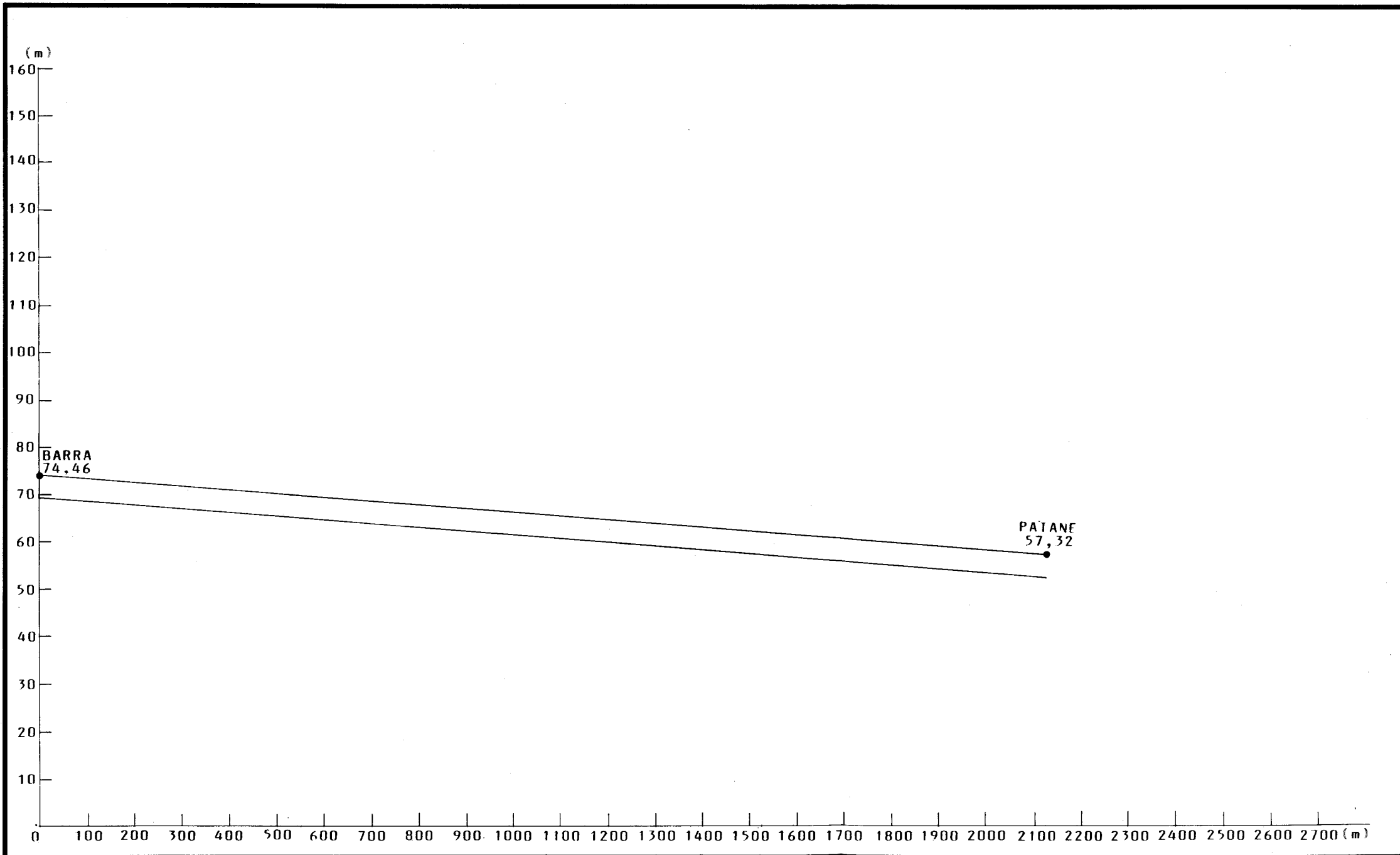


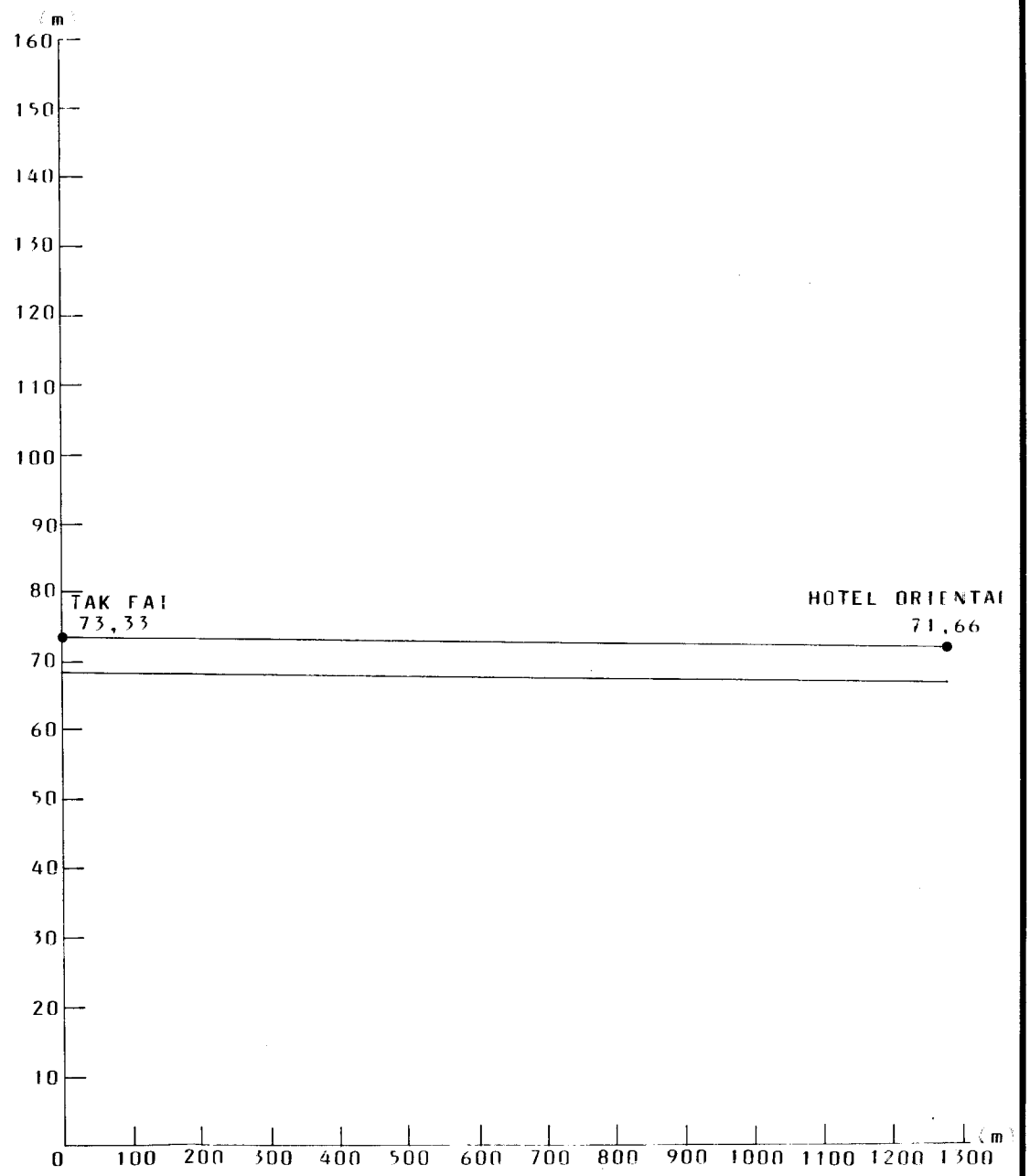
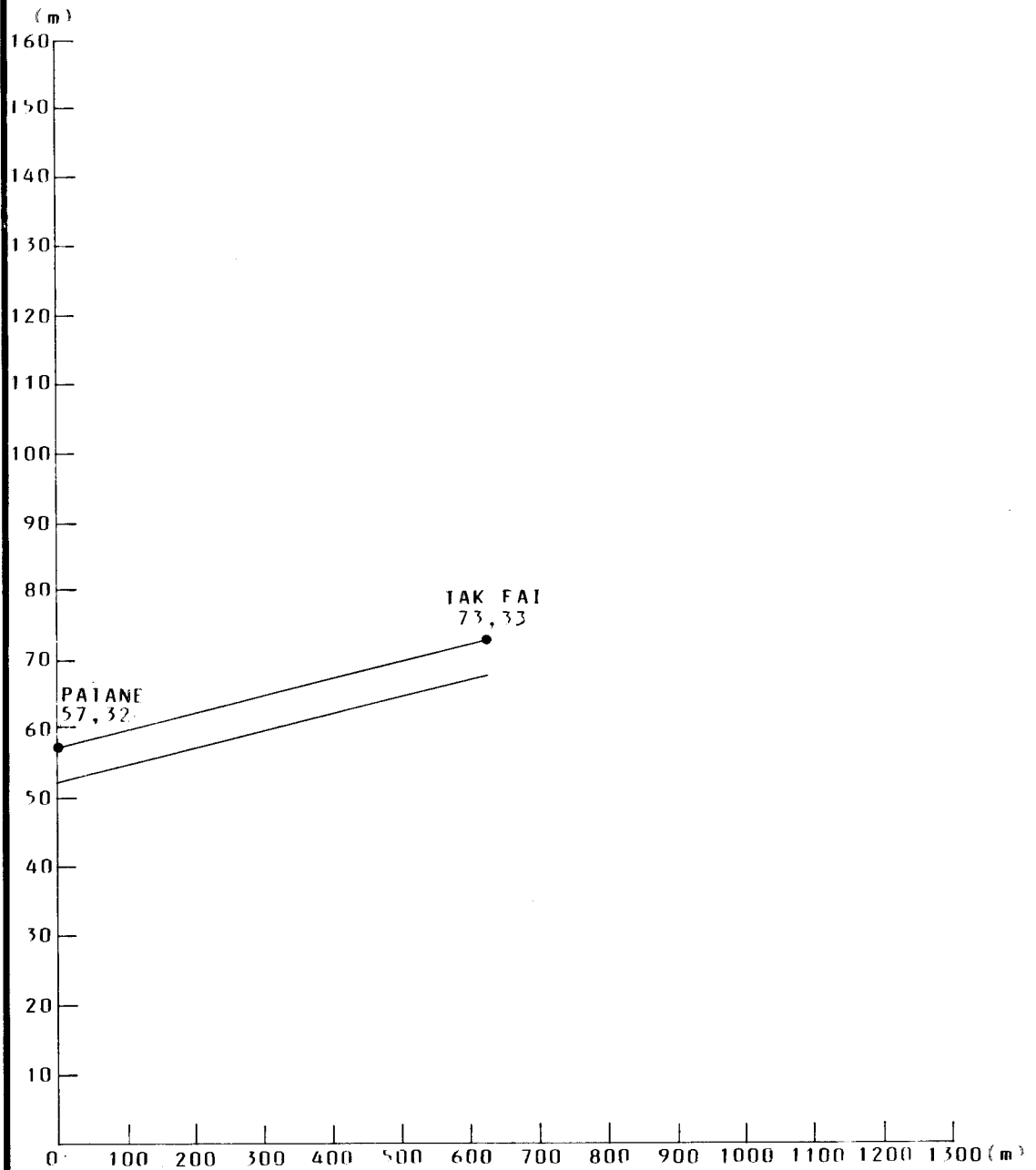


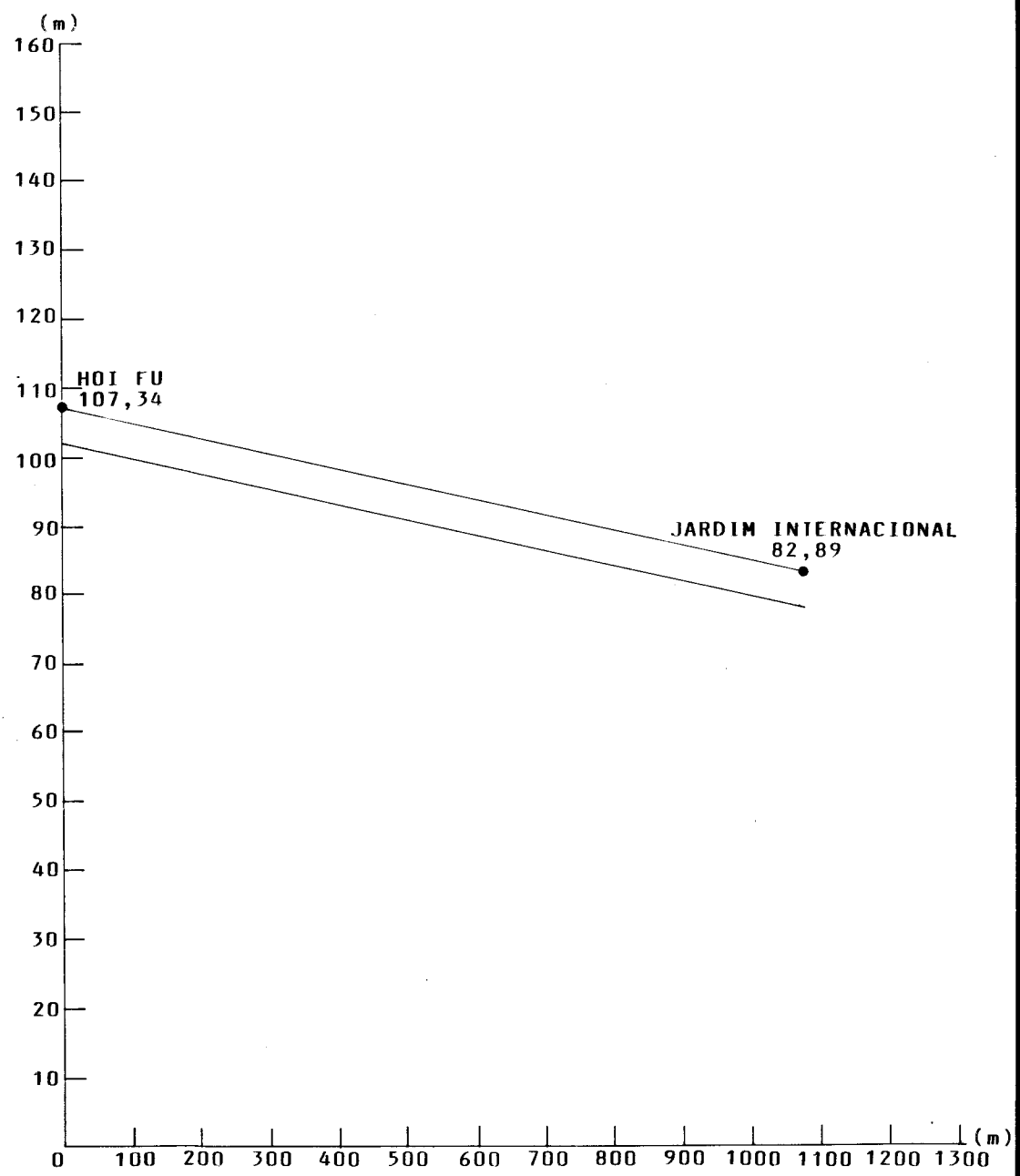
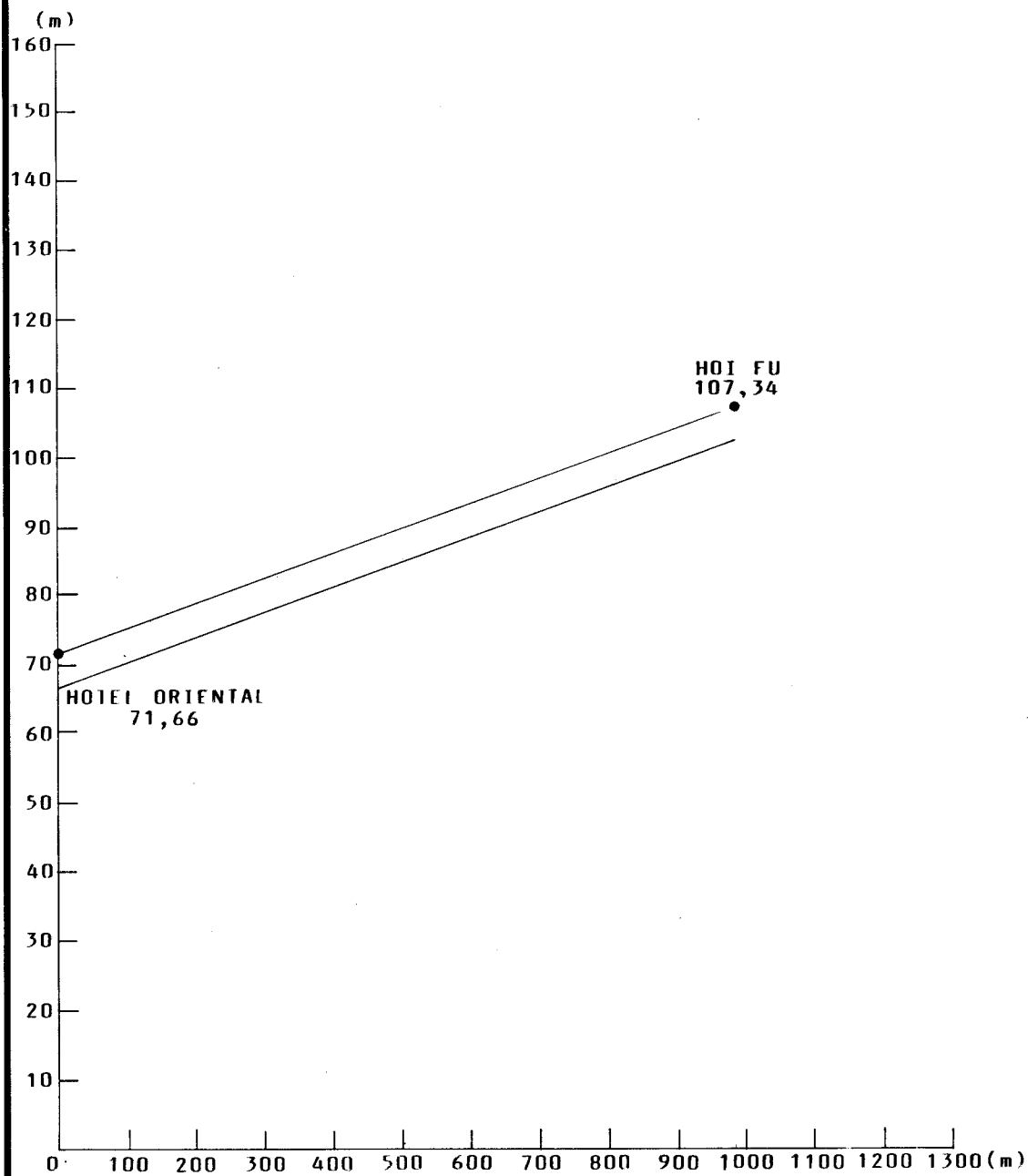


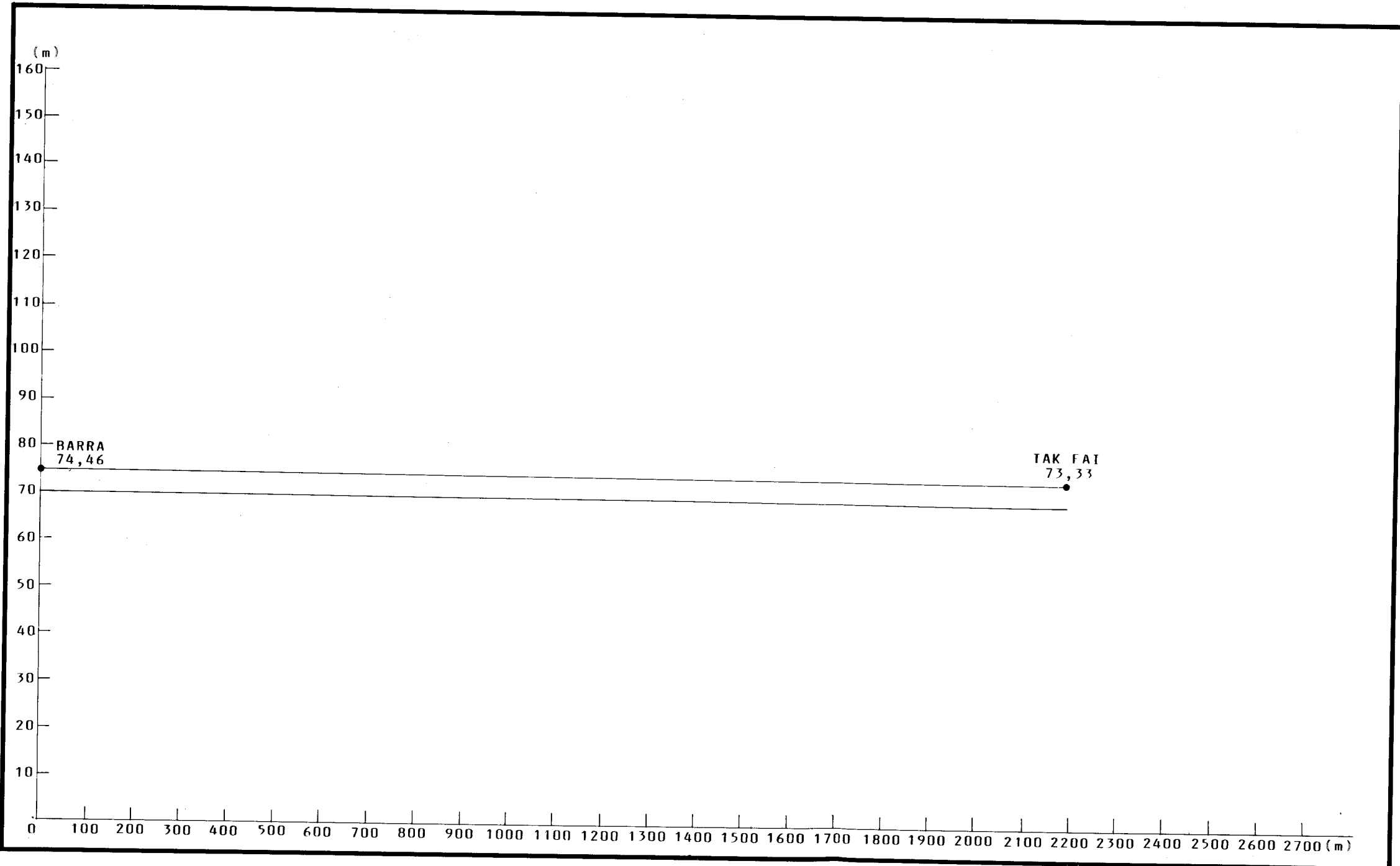


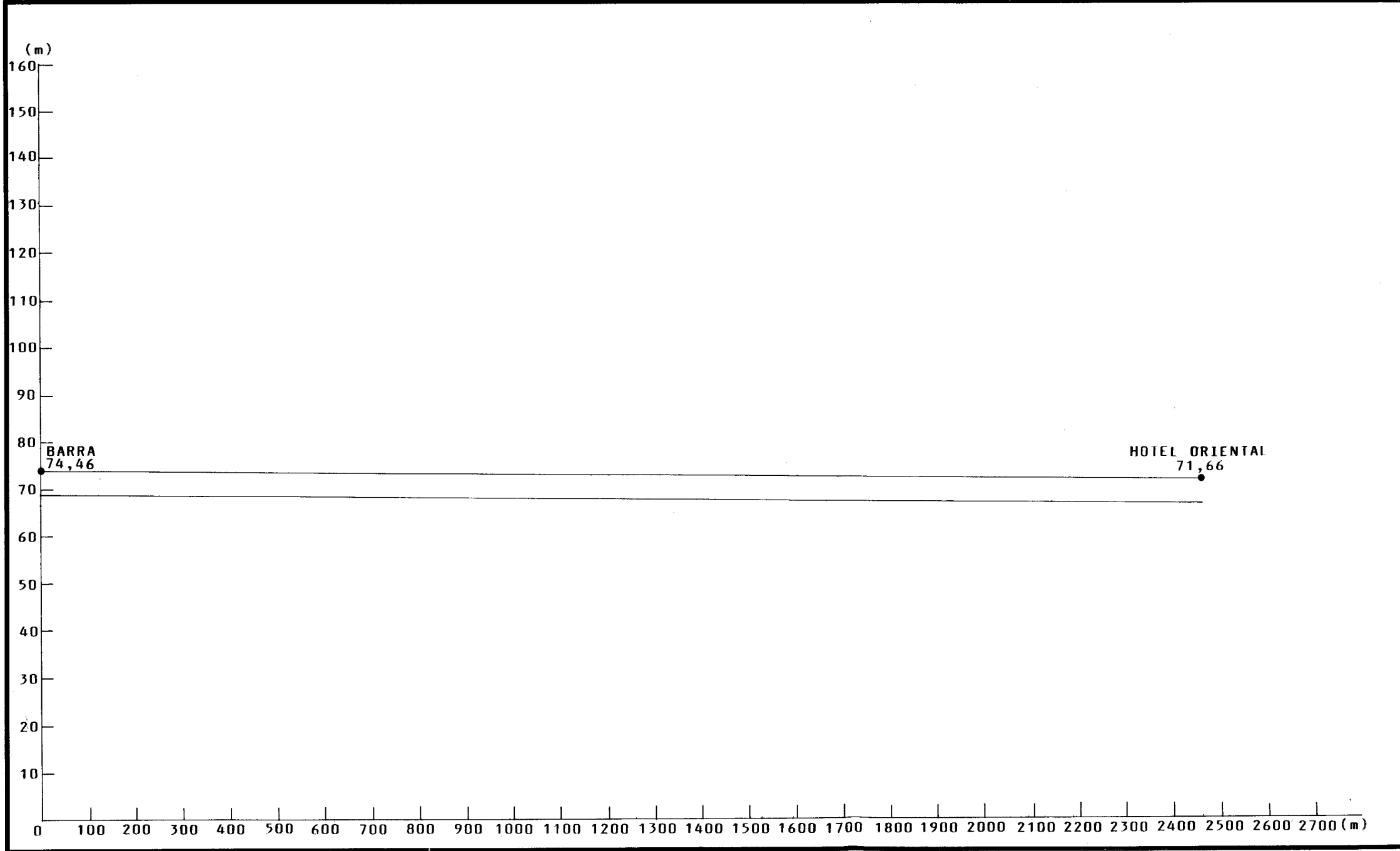


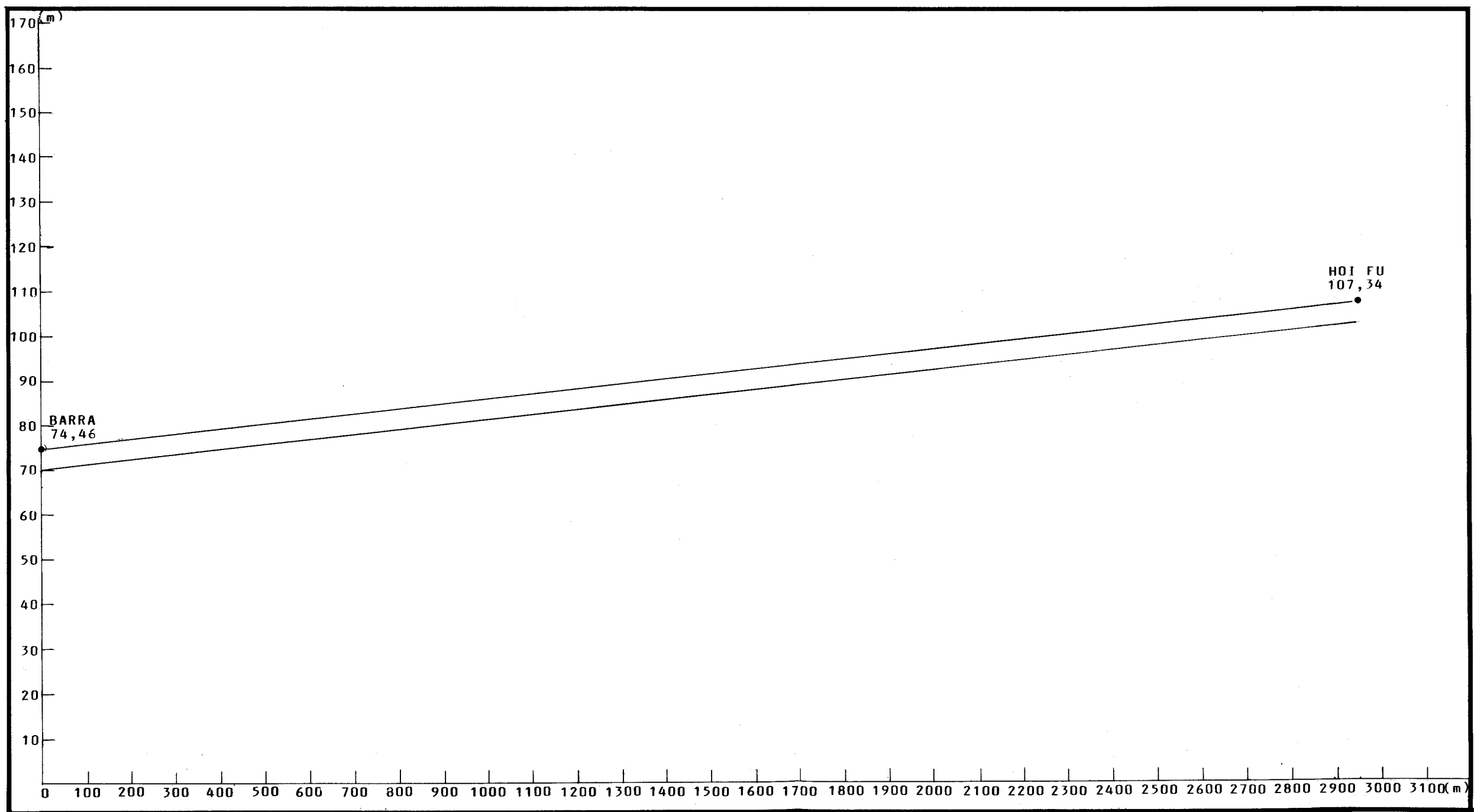


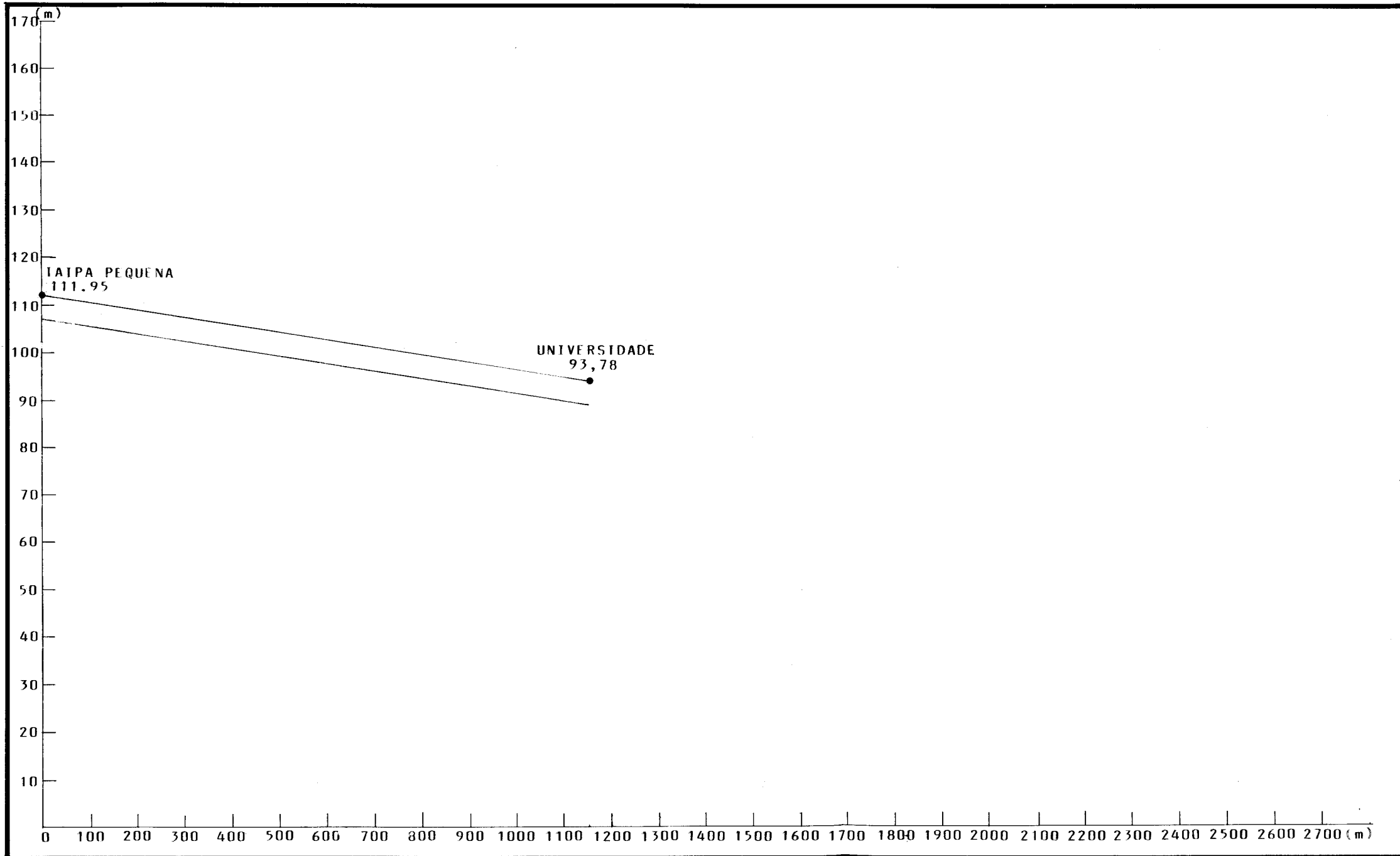


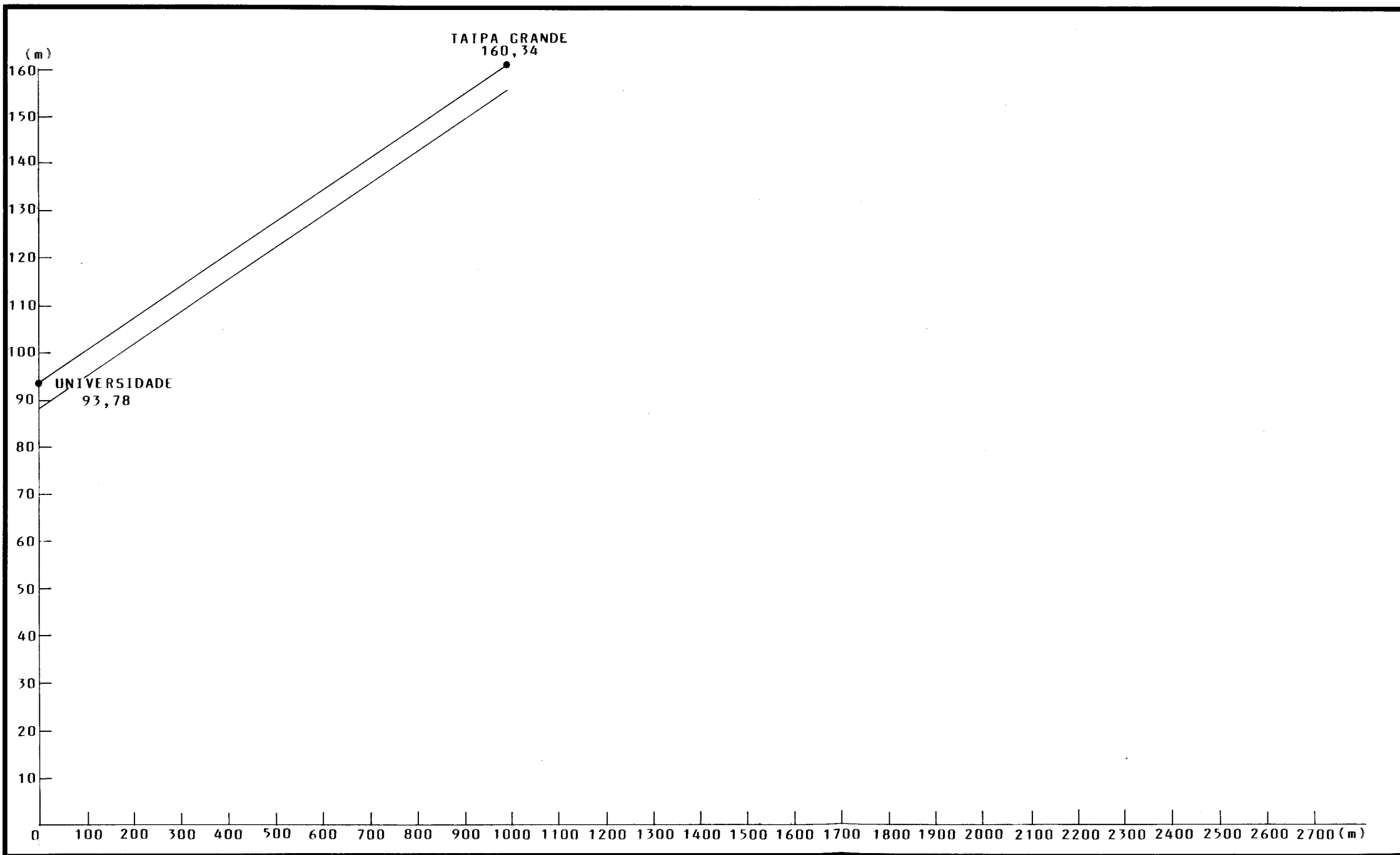


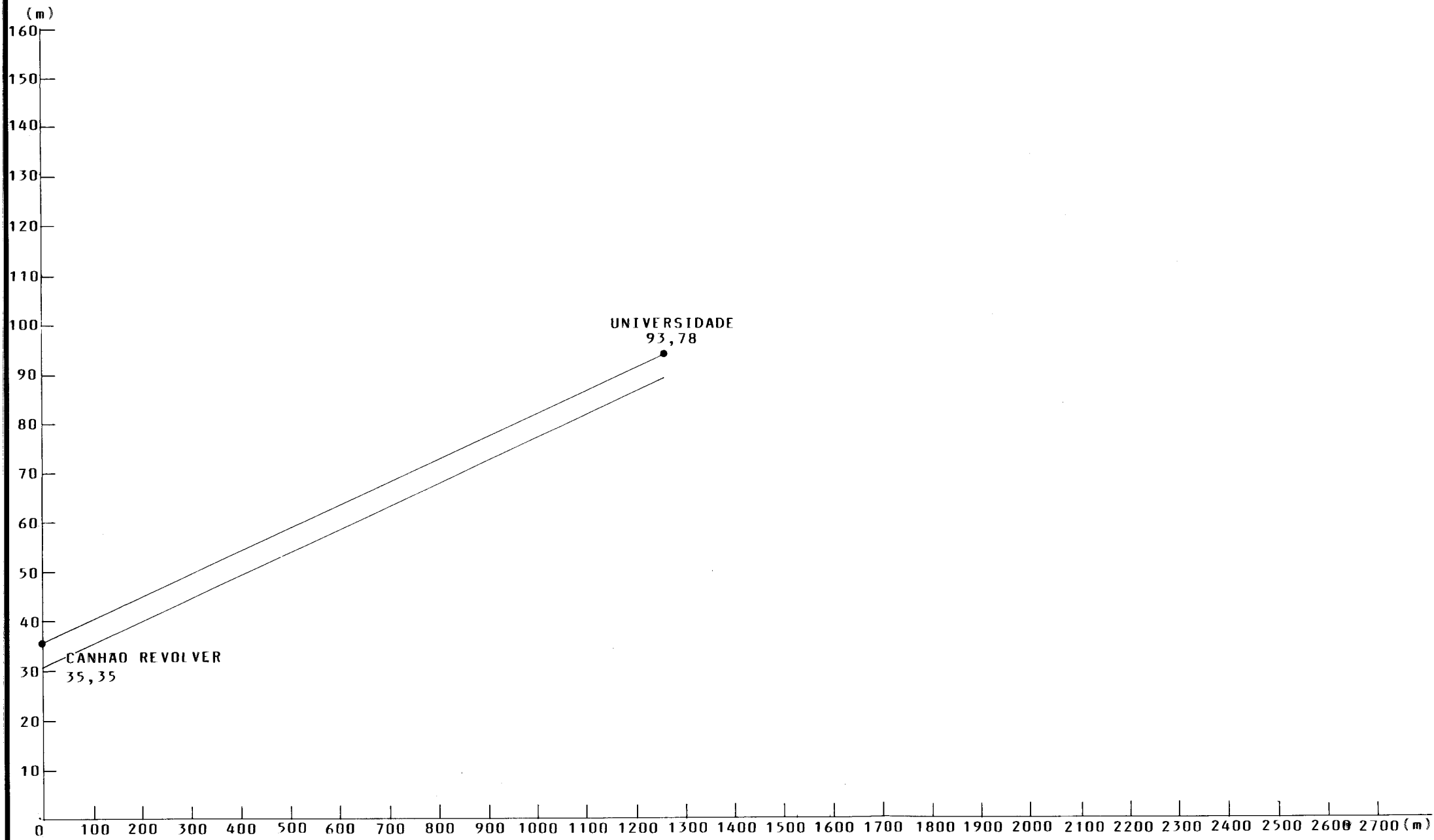


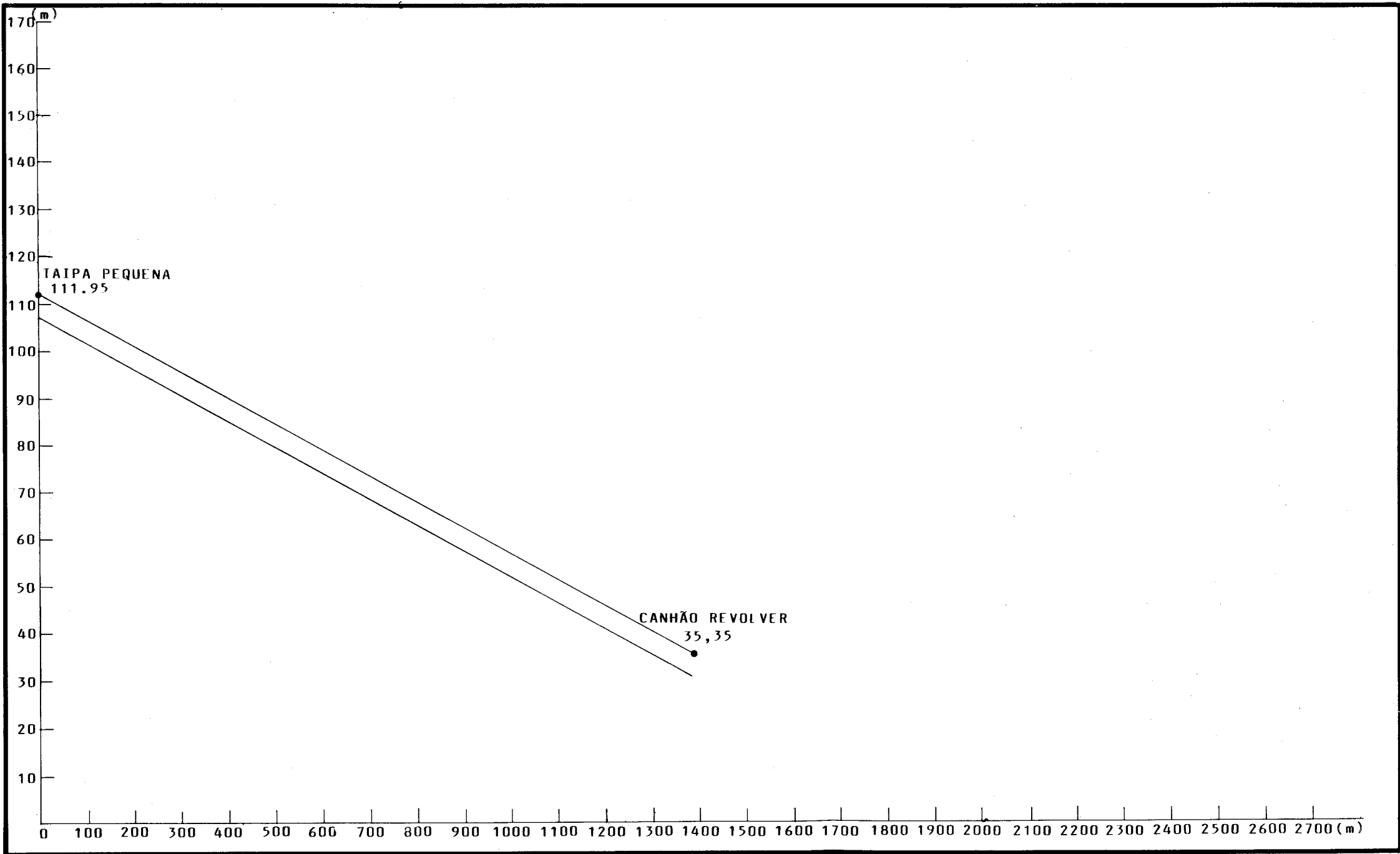


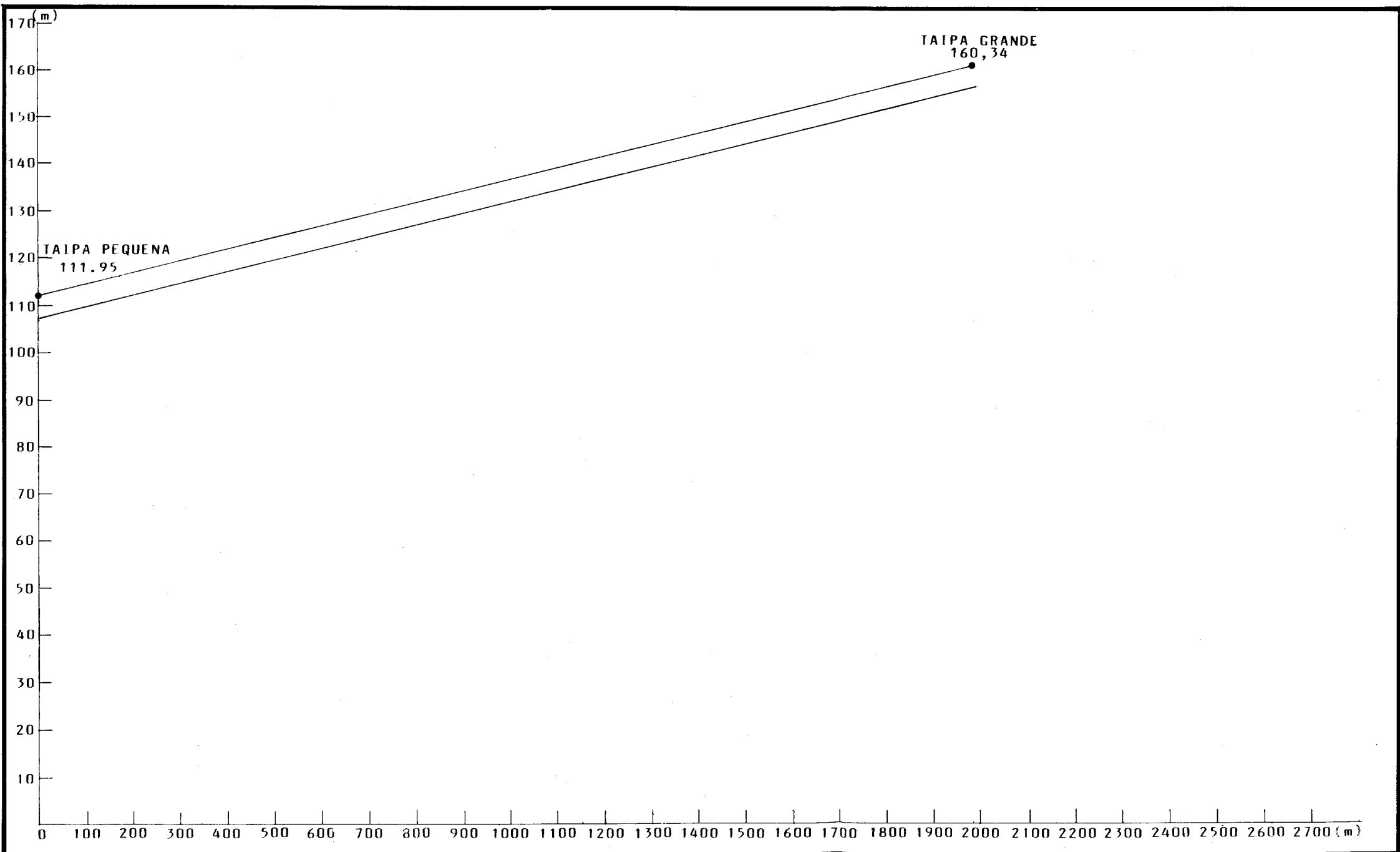


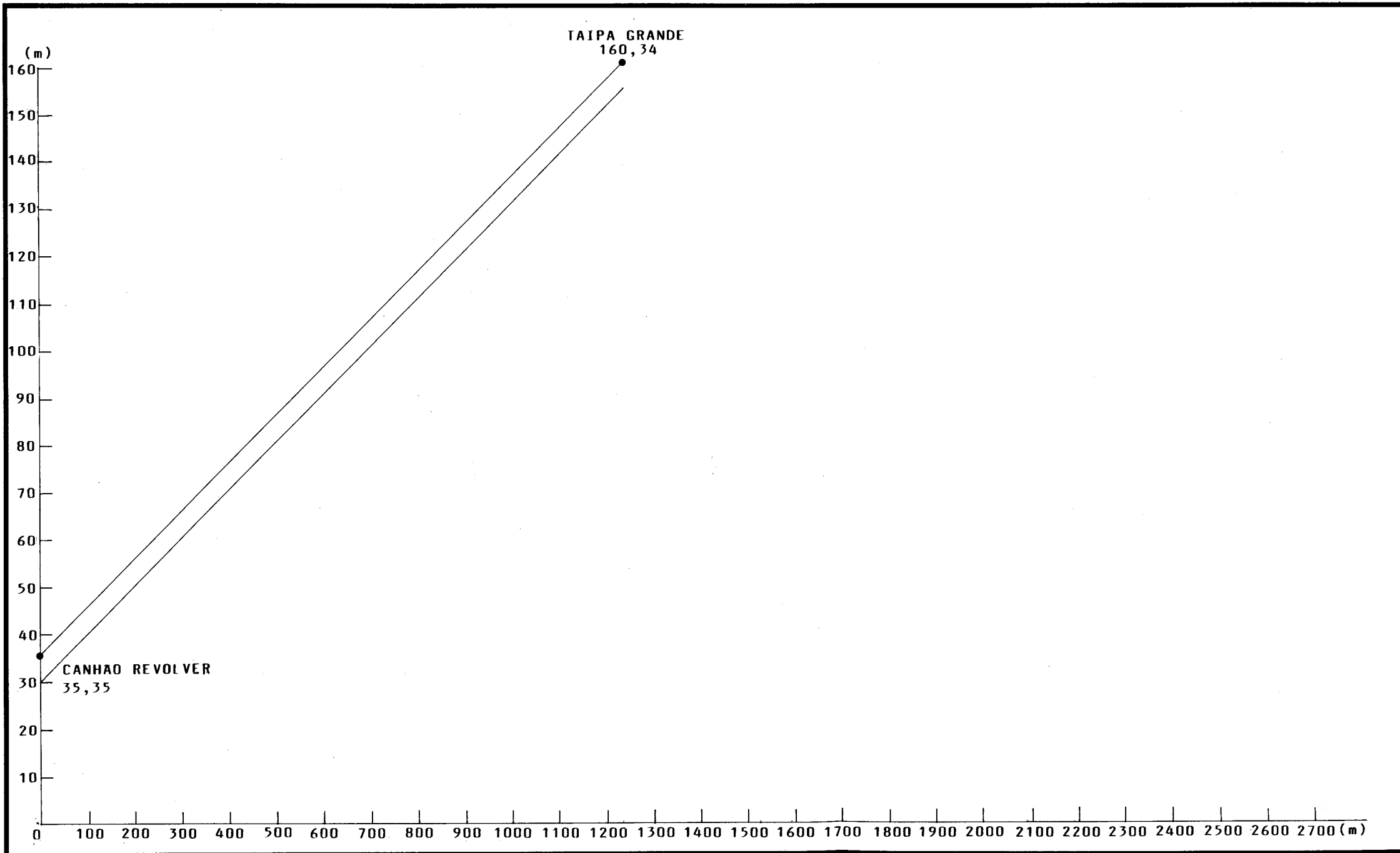


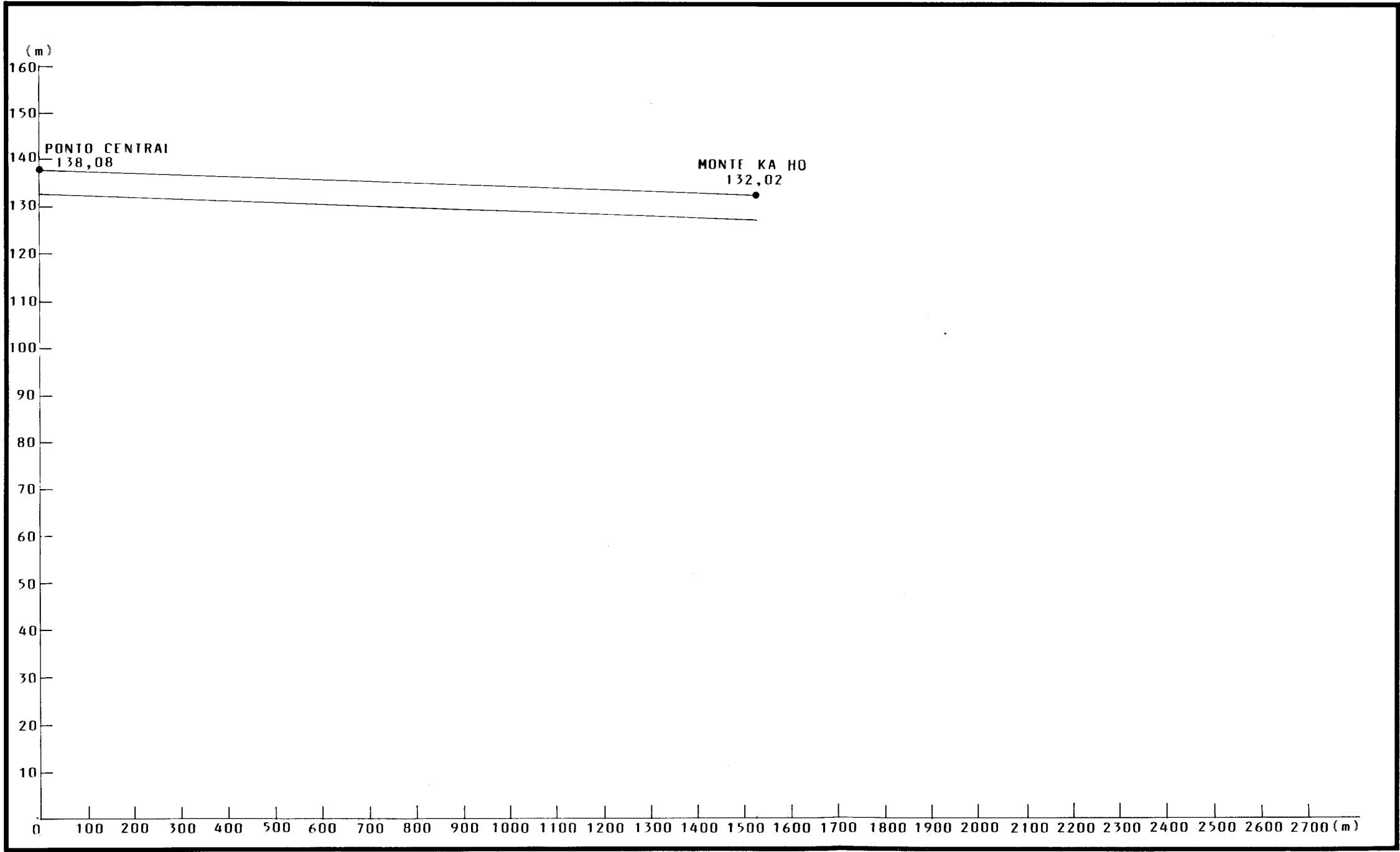


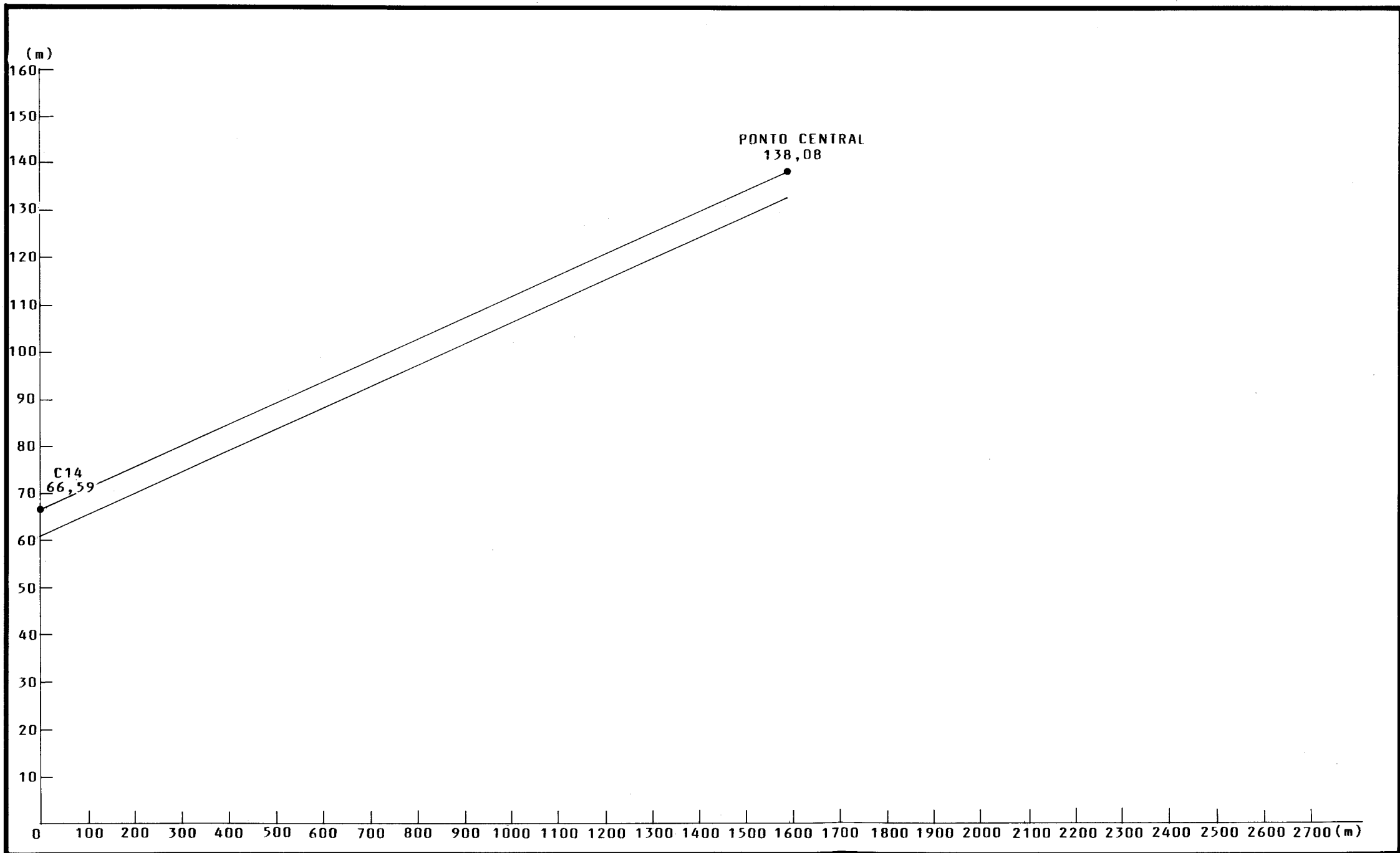


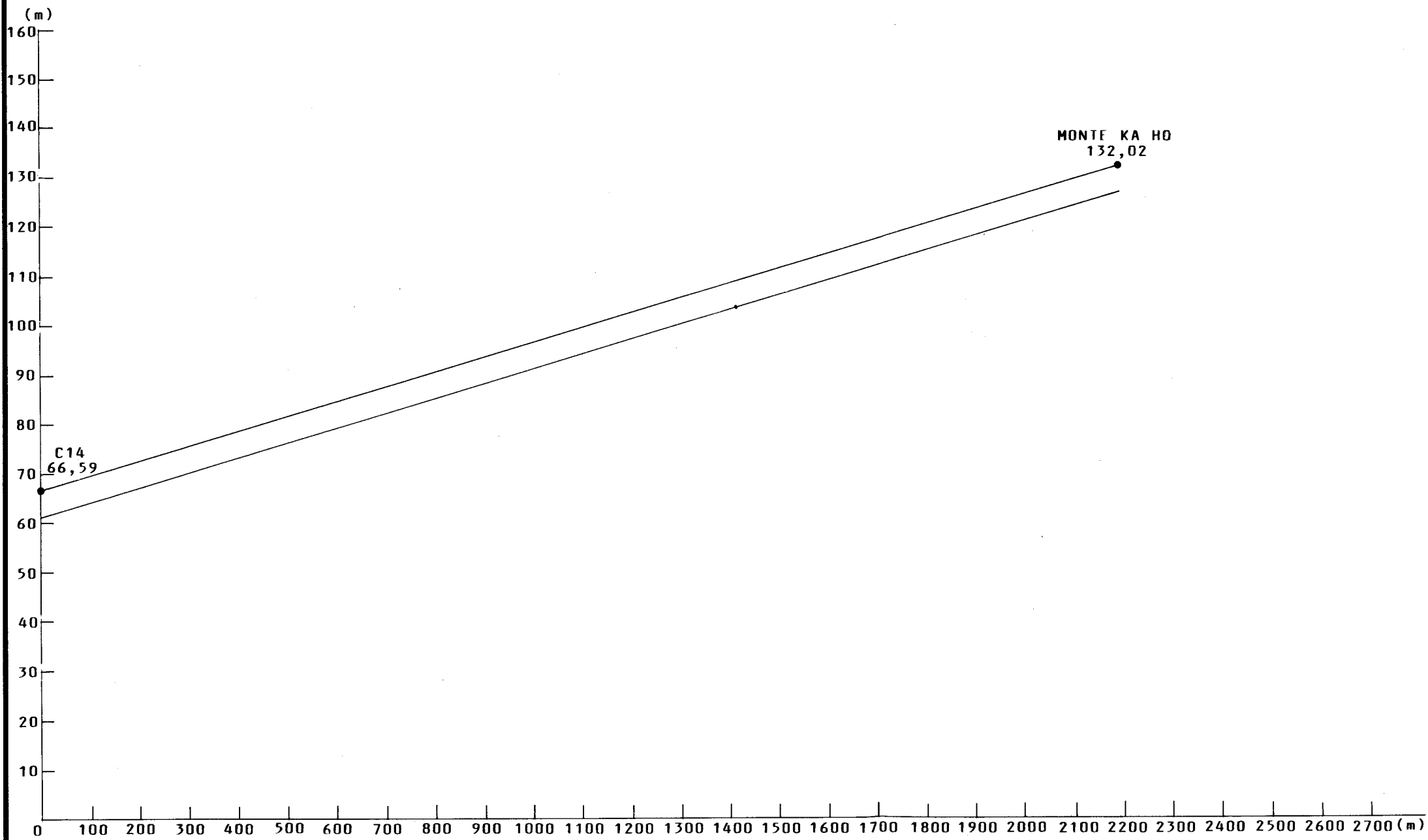


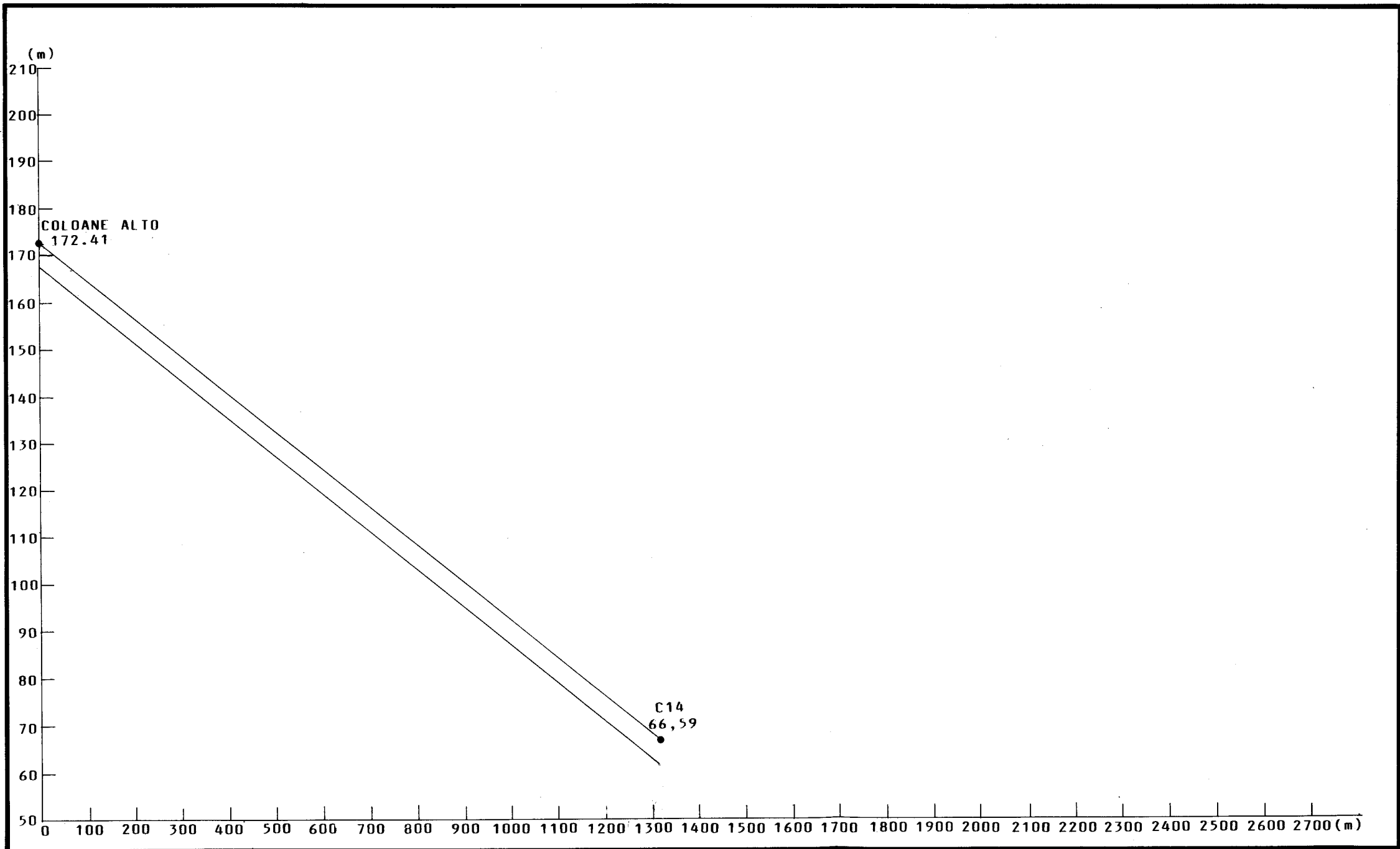


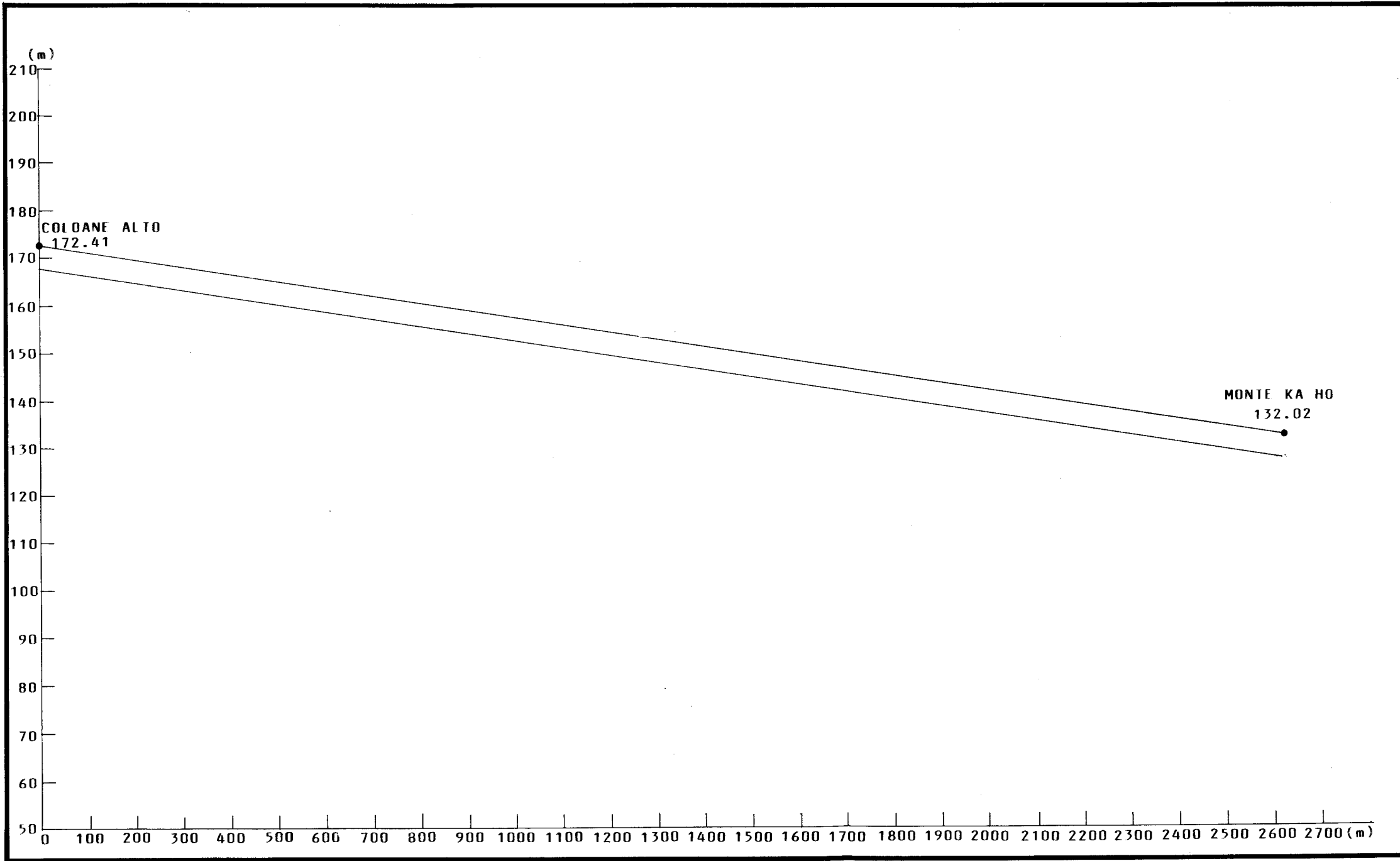


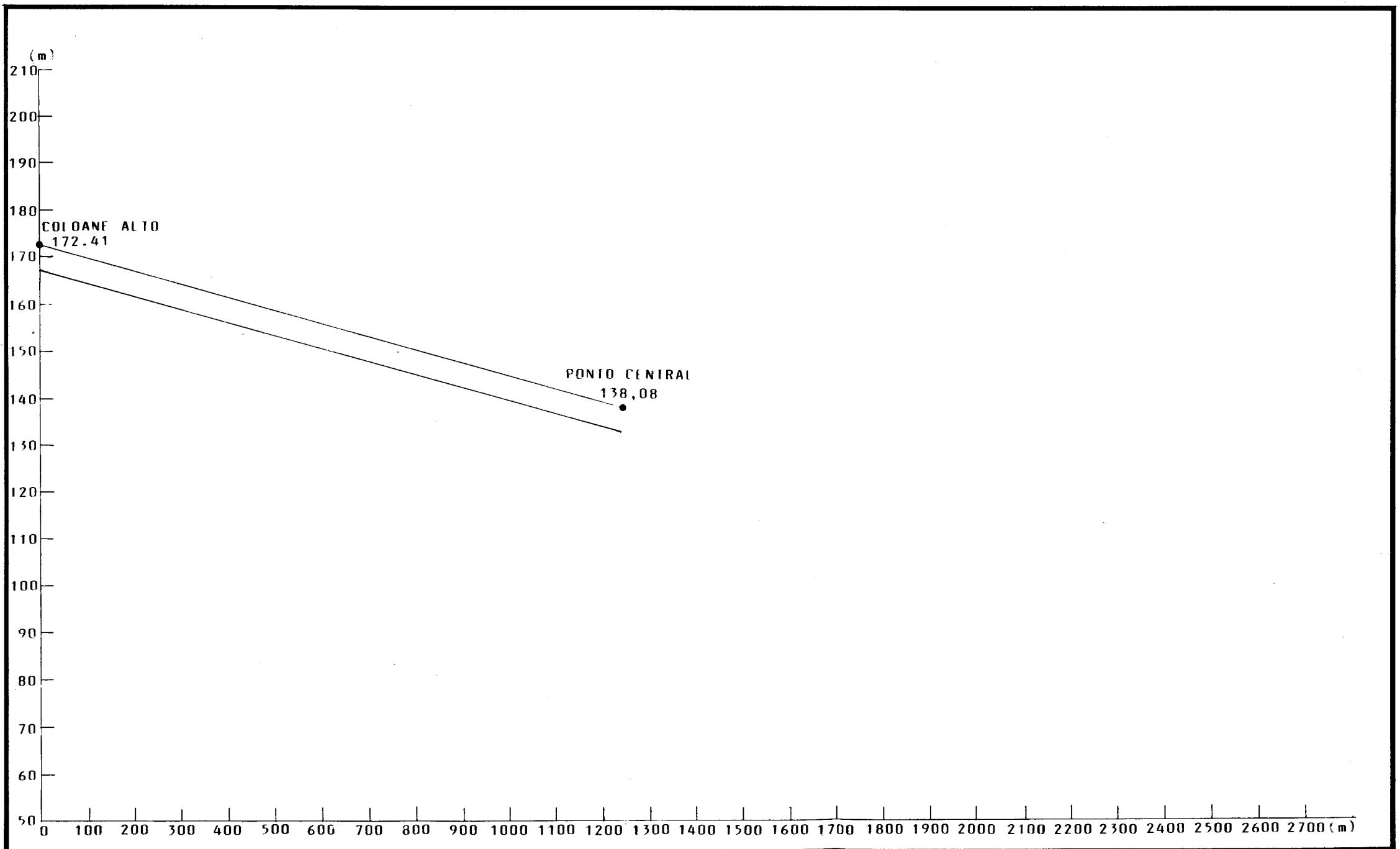


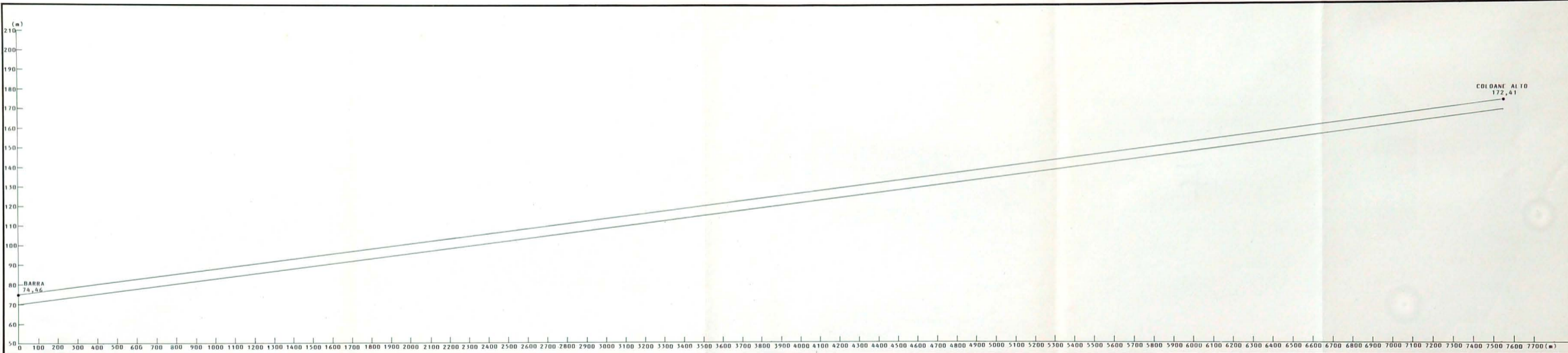
















COLONNE ALTO
172,41


BARRA
74,46

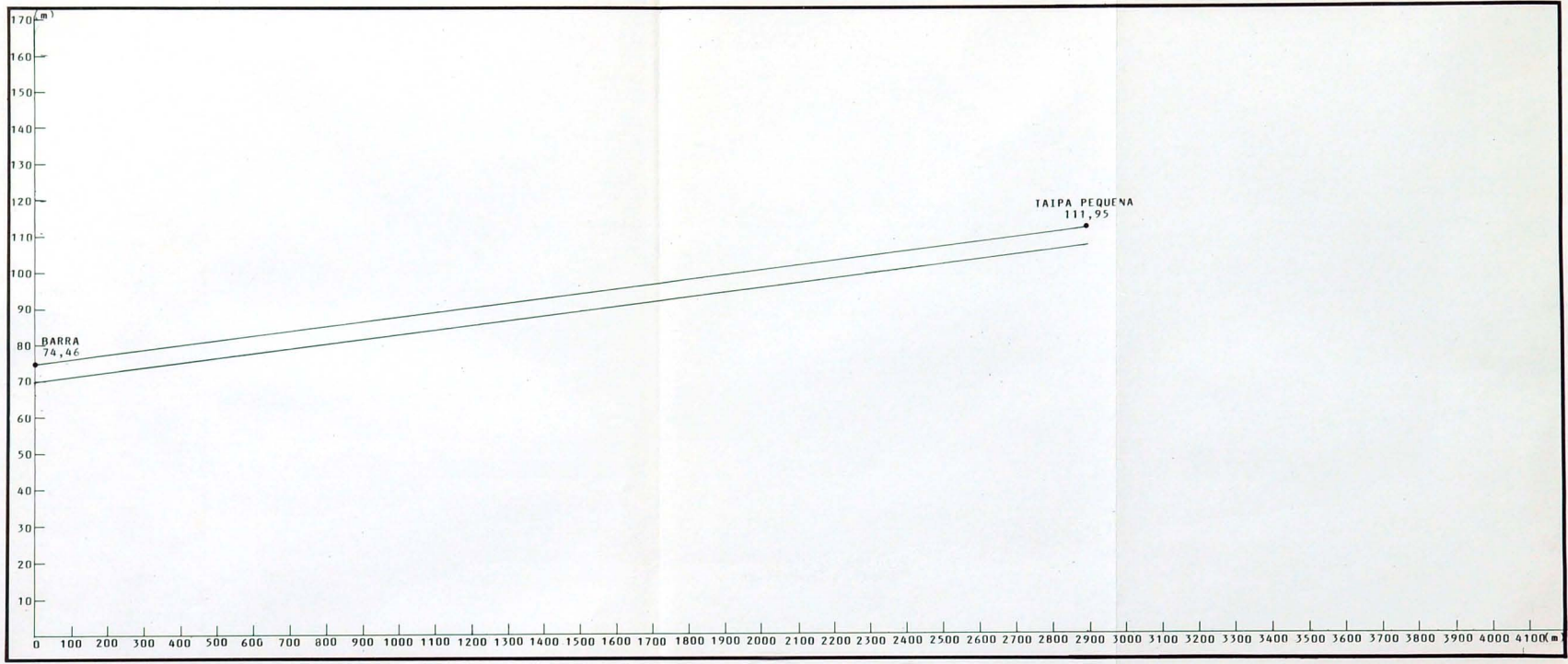


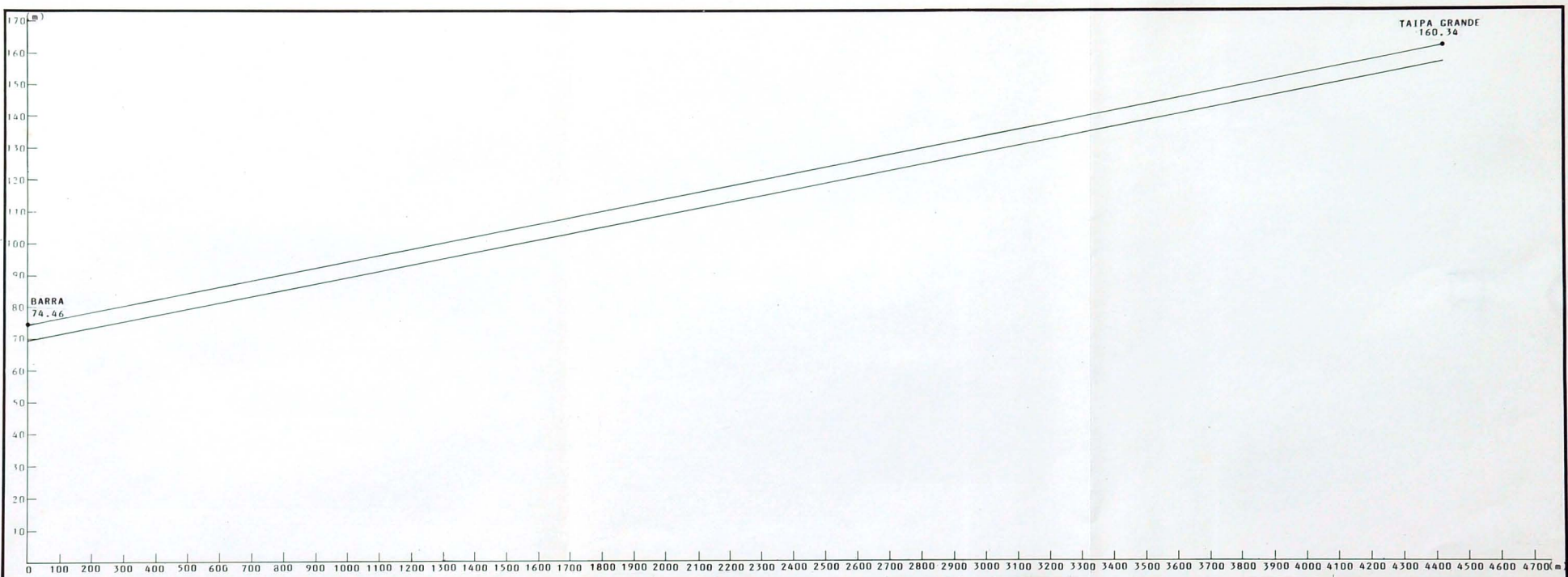


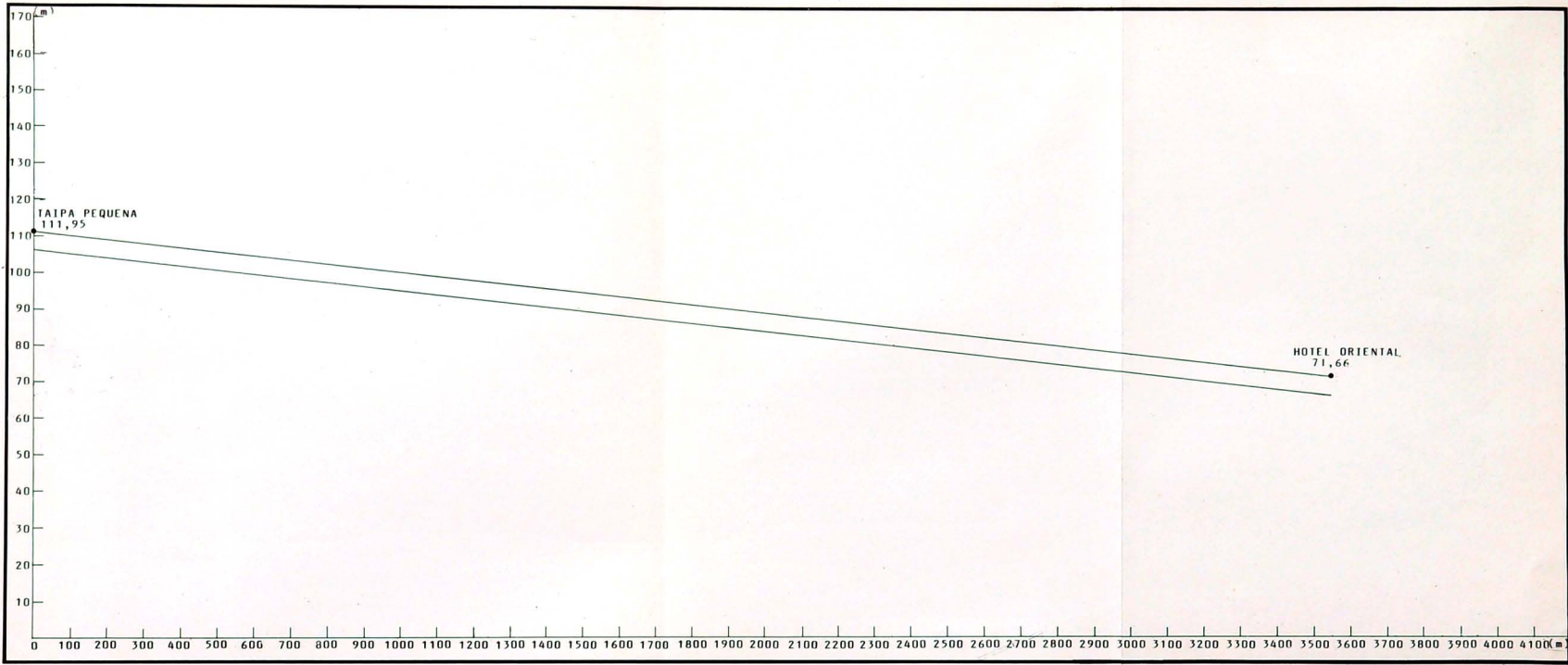



















33



Portaria n.º 50/87/M**de 27 de Maio**

Tornando-se necessário proceder a uma nova emissão de selos postais;

Tendo em vista o proposto pela Direcção dos Serviços de Correios e Telecomunicações;

Usando da faculdade conferida pela alínea *b*) do n.º 1 do artigo 15.º do Estatuto Orgânico de Macau, promulgado pela Lei Constitucional n.º 1/76, de 17 de Fevereiro, o Secretário-Adjunto para o Equipamento Social manda:

Artigo único. São emitidos e postos em circulação, neste

território, no dia 29 de Maio próximo, selos postais alusivos à «Festividade do Barco-Dragão», emissão extraordinária, nas quantidades e taxas seguintes:

500 000 selos da taxa de \$0,50;

150 000 selos da taxa de \$5,00.

Governo de Macau, aos 25 de Maio de 1987.

Publique-se.

O Secretário-Adjunto para o Equipamento Social, *Carlos Alberto Carvalho Dias*.

PREÇO DESTE SUPLEMENTO \$ 65,60

正毫六元五十六銀價張本

IMPRESA OFICIAL DE MACAU
